

REGISTRUL CADASTRAL AL IMOBILELOR

ANEXA Nr. 2

UAT Lunca de Sus
Zonă necooperativizată (NCo)

Sector cadastral nr. 48

1. DESCRIEREA IMOBILULUI

DATE TEREN											DATE CONSTRUCȚII					
Identificator teren	Adresă imobil	Număr cadastral	Nr. CF	Suprafața măsurată	Intravilan / extra.(I/E)	Nr. top.	Nr. tarla	Nr. parcelă	Categorie folosință	Suprafață parcelă	Identificator construcție	Cod grupă destinație	Suprafața construită	Nr. niveluri	Nr. CF	Constr. cu acte (DA/NU)
5150	Extravilan, UAT. Lunca de Sus, Jud. HARGHITA			18267	E		13	869/13	F	18267						

2. PROPRIETATEA / POSESIA

Titularul dreptului / posesiei			Data nașterii / CUI	Domiciliu / Sediul	Cota parte	Identificator entitate asociată	Cotă parte teren UI	Mod de dobândire	Act juridic			Obs. privitoare la proprietar
Nume / Denumire	Inițiala tatălui	Prenume							Tip act	Nr. act / data	Emitent	
GERCZUJ		GYÖRGY	27.10.1956	Loc. Izvorul Trotusului, Nr.255, UAT. Lunca de Sus, Jud. HARGHITA		5150			act normativ	7 / 13.03.1996	Parlamentul Romaniei	

3. SARCINI / DEZMEMBRĂMINTE

Titular			Data nașterii / CUI	Domiciliu / Sediul	Tipul sarcinii sau al dezmembrămintelor dreptului de proprietate	Cota parte	Identificator entitate asociată	Act juridic			Valoare ipotecă	Tip monedă
Nume / Denumire	Inițiala tatălui	Prenume						Tip act	Nr. act / data	Emitent		
-	-	-	-	-	-	-	-	-	-	-	-	-

4. NOTĂRI, PROCESE, INTERDICȚII

Tipul notării	Tip act	Nr. act/ data	Emitent	Identificator entitate asociată
-	-	-	-	-

5. OBSERVAȚII

Imobil împrejmuit/ neîmprejmuit	Imobil contestat/ necontestat	Alte observații
Neîmprejmuit		



UAT Lunca de Sus
Zonă necooperativizată (NCo)

Sector cadastral nr. 48

1. DESCRIEREA IMOBILULUI

DATE TEREN											DATE CONSTRUCȚII					
Identificator teren	Adresă imobil	Număr cadastral	Nr. CF	Suprafața măsurată	Intravilan / extra.(I/E)	Nr. top.	Nr. tarla	Nr. parcelă	Categorie folosință	Suprafață parcelă	Identificator construcție	Cod grupă destinație	Suprafața construită	Nr. niveluri	Nr. CF	Constr. cu acte (DA/NU)
5151	Extravilan, UAT. Lunca de Sus, Jud. HARGHITA			4017	E		13	869/11	F	4017						

2. PROPRIETATEA / POSESIA

Titularul dreptului / posesiei			Data nașterii / CUI	Domiciliu / Sediul	Cota parte	Identificator entitate asociată	Cotă parte teren UI	Mod de dobândire	Act juridic			Obs. privitoare la proprietar
Nume / Denumire	Inițiala tatălui	Prenume							Tip act	Nr. act / data	Emitent	
GERGELY		JOZSEF	04.01.1977	Loc. Lunca de Sus, Nr.382, UAT. Lunca de Sus, Jud. HARGHITA		5151			act normativ	7 / 13.03.1996	Parlamentul Romaniei	

3. SARCINI / DEZMEMBRĂMINTE

Titular			Data nașterii / CUI	Domiciliu / Sediul	Tipul sarcinii sau al dezmembrămintelor dreptului de proprietate	Cota parte	Identificator entitate asociată	Act juridic			Valoare ipotecă	Tip monedă
Nume / Denumire	Inițiala tatălui	Prenume						Tip act	Nr. act / data	Emitent		
-	-	-	-	-	-	-	-	-	-	-	-	-

4. NOTĂRI, PROCESE, INTERDICȚII

Tipul notării	Tip act	Nr. act/ data	Emitent	Identificator entitate asociată
-	-	-	-	-

5. OBSERVAȚII

Imobil împrejmuit/ neîmprejmuit	Imobil contestat/ necontestat	Alte observații
Neîmprejmuit		



UAT Lunca de Sus
Zonă necooperativizată (NCo)

Sector cadastral nr. 48

1. DESCRIEREA IMOBILULUI

DATE TEREN											DATE CONSTRUCȚII					
Identificator teren	Adresă imobil	Număr cadastral	Nr. CF	Suprafața măsurată	Intravilan / extra.(I/E)	Nr. top.	Nr. tarla	Nr. parcelă	Categorie folosință	Suprafață parcelă	Identificator construcție	Cod grupă destinație	Suprafața construită	Nr. niveluri	Nr. CF	Constr. cu acte (DA/NU)
5152	Extravilan, UAT. Lunca de Sus, Jud. HARGHITA			1461	E		13	869/12	F	1461						

2. PROPRIETATEA / POSESIA

Titularul dreptului / posesiei			Data nașterii / CUI	Domiciliu / Sediul	Cota parte	Identificator entitate asociată	Cotă parte teren UI	Mod de dobândire	Act juridic			Obs. privitoare la proprietar
Nume / Denumire	Inițiala tatălui	Prenume							Tip act	Nr. act / data	Emitent	
PORA	G	STEFAN	11.09.1948	Loc. Lunca de Sus, Nr.437, UAT. Lunca de Sus, Jud. HARGHITA		5152			act normativ	7 / 13.03.1996	Parlamentul Romaniei	

3. SARCINI / DEZMEMBRĂMINTE

Titular			Data nașterii / CUI	Domiciliu / Sediul	Tipul sarcinii sau al dezmembrămintelor dreptului de proprietate	Cota parte	Identificator entitate asociată	Act juridic			Valoare ipotecă	Tip monedă
Nume / Denumire	Inițiala tatălui	Prenume						Tip act	Nr. act / data	Emitent		
-	-	-	-	-	-	-	-	-	-	-	-	-

4. NOTĂRI, PROCESE, INTERDICȚII

Tipul notării	Tip act	Nr. act/ data	Emitent	Identificator entitate asociată
-	-	-	-	-

5. OBSERVAȚII

Imobil împrejmuit/ neîmprejmuit	Imobil contestat/ necontestat	Alte observații
Neîmprejmuit		



UAT Lunca de Sus
Zonă necooperativizată (NCo)

Sector cadastral nr. 48

1. DESCRIEREA IMOBILULUI																
DATE TEREN											DATE CONSTRUCȚII					
Identificator teren	Adresă imobil	Număr cadastral	Nr. CF	Suprafața măsurată	Intravilan / extra.(I/E)	Nr. top.	Nr. tarla	Nr. parcelă	Categorie folosință	Suprafața parcelă	Identificator construcție	Cod grupă destinație	Suprafața construită	Nr. niveluri	Nr. CF	Constr. cu acte (DA/NU)
5153	Extravilan, UAT. Lunca de Sus, Jud. HARGHITA			2126	E		13	869/18	F	2126						

2. PROPRIETATEA / POSESIA												
Titularul dreptului / posesiei			Data nașterii / CUI	Domiciliu / Sediul	Cota parte	Identificator entitate asociată	Cotă parte teren UI	Mod de dobândire	Act juridic			Obs. privitoare la proprietar
Nume / Denumire	Inițiala tatălui	Prenume							Tip act	Nr. act / data	Emitent	
GERCZUJ		DUMITRU	17.05.1949	Loc. Izvorul Trotusului, Nr.233, UAT. Lunca de Sus, Jud. HARGHITA		5153			act normativ	7 / 13.03.1996	Parlamentul Romaniei	

3. SARCINI / DEZMEMBRĂMINTE												
Titular			Data nașterii / CUI	Domiciliu / Sediul	Tipul sarcinii sau al dezmembrămintelor dreptului de proprietate	Cota parte	Identificator entitate asociată	Act juridic			Valoare ipotecă	Tip monedă
Nume / Denumire	Inițiala tatălui	Prenume						Tip act	Nr. act / data	Emitent		
-	-	-	-	-	-	-	-	-	-	-	-	-

4. NOTĂRI, PROCESE, INTERDICȚII					5. OBSERVAȚII		
Tipul notării	Tip act	Nr. act/data	Emitent	Identificator entitate asociată	Imobil împrejmuit/ neîmprejmuit	Imobil contestat/ necontestat	Alte observații
-	-	-	-	-	Neîmprejmuit		



UAT Lunca de Sus
Zonă necooperativizată (NCo)

Sector cadastral nr. 48

1. DESCRIEREA IMOBILULUI

DATE TEREN											DATE CONSTRUCȚII					
Identificator teren	Adresă imobil	Număr cadastral	Nr. CF	Suprafața măsurată	Intravilan / extra.(I/E)	Nr. top.	Nr. tarla	Nr. parcelă	Categorie folosință	Suprafață parcelă	Identificator construcție	Cod grupă destinație	Suprafața construită	Nr. niveluri	Nr. CF	Constr. cu acte (DA/NU)
5154	Extravilan, UAT. Lunca de Sus, Jud. HARGHITA			2308	E		13	869/15	F	2308						

2. PROPRIETATEA / POSESIA

Titularul dreptului / posesiei			Data nașterii / CUI	Domiciliu / Sediu	Cota parte	Identificator entitate asociată	Cotă parte teren UI	Mod de dobândire	Act juridic			Obs. privitoare la proprietar
Nume / Denumire	Inițiala tatălui	Prenume							Tip act	Nr. act / data	Emitent	
TANKO		GHEORGHE	06.01.1955	Loc. Izvorul Trotusului, Nr.133A, UAT. Lunca de Sus, Jud. HARGHITA		5154			act normativ	7 / 13.03.1996	Parlamentul Romaniei	

3. SARCINI / DEZMEMBRĂMINTE

Titular			Data nașterii / CUI	Domiciliu / Sediu	Tipul sarcinii sau al dezmembrămintelor dreptului de proprietate	Cota parte	Identificator entitate asociată	Act juridic			Valoare ipotecă	Tip monedă
Nume / Denumire	Inițiala tatălui	Prenume						Tip act	Nr. act / data	Emitent		
-	-	-	-	-	-	-	-	-	-	-	-	-

4. NOTĂRI, PROCESE, INTERDICȚII

Tipul notării	Tip act	Nr. act/ data	Emitent	Identificator entitate asociată
-	-	-	-	-

5. OBSERVAȚII

Imobil împrejmuit/ neîmprejmuit	Imobil contestat/ necontestat	Alte observații
Neîmprejmuit		



UAT Lunca de Sus
Zonă necooperativizată (NCo)

Sector cadastral nr. 48

1. DESCRIEREA IMOBILULUI																
DATE TEREN											DATE CONSTRUCȚII					
Identificator teren	Adresă imobil	Număr cadastral	Nr. CF	Suprafața măsurată	Intravilan / extra.(I/E)	Nr. top.	Nr. tarla	Nr. parcelă	Categorie folosință	Suprafață parcelă	Identificator construcție	Cod grupă destinație	Suprafața construită	Nr. niveluri	Nr. CF	Constr. cu acte (DA/NU)
5155	Extravilan, UAT. Lunca de Sus, Jud. HARGHITA			1356	E		13	869/19	F	1356						

2. PROPRIETATEA / POSESIA												
Titularul dreptului / posesiei			Data nașterii / CUI	Domiciliu / Sedi	Cota parte	Identificator entitate asociată	Cotă parte teren UI	Mod de dobândire	Act juridic			Obs. privitoare la proprietar
Nume / Denumire	Inițiala tatălui	Prenume							Tip act	Nr. act / data	Emitent	
TANKO		ANDRAS	13.08.1958	Loc. Izvorul Trotusului, Nr.252, UAT. Lunca de Sus, Jud. HARGHITA		5155			act normativ	7 / 13.03.1996	Parlamentul Romaniei	

3. SARCINI / DEZMEMBRĂMINTE												
Titular			Data nașterii / CUI	Domiciliu / Sediul	Tipul sarcinii sau al dezmembrămintelor dreptului de proprietate	Cota parte	Identificator entitate asociată	Act juridic			Valoare ipotecă	Tip monedă
Nume / Denumire	Inițiala tatălui	Prenume						Tip act	Nr. act / data	Emitent		
-	-	-	-	-	-	-	-	-	-	-	-	-

4. NOTĂRI, PROCESE, INTERDICȚII								5. OBSERVAȚII			
Tipul notării				Tip act	Nr. act/data	Emitent	Identificator entitate asociată	Imobil împrejmuit/ neîmprejmuit	Imobil contestat/ necontestat	Alte observații	
-				-	-	-	-	Neîmprejmuit			



UAT Lunca de Sus
Zonă necooperativizată (NCo)

Sector cadastral nr. 48

1. DESCRIEREA IMOBILULUI

DATE TEREN											DATE CONSTRUCȚII					
Identificator teren	Adresă imobil	Număr cadastral	Nr. CF	Suprafața măsurată	Intravilan / extra.(I/E)	Nr. top.	Nr. tarla	Nr. parcelă	Categorie folosință	Suprafață parcelă	Identificator construcție	Cod grupă destinație	Suprafața construită	Nr. niveluri	Nr. CF	Constr. cu acte (DA/NU)
5156	Extravilan, UAT. Lunca de Sus, Jud. HARGHITA			6573	E		13	869/17	F	6573						

2. PROPRIETATEA / POSESIA

Titularul dreptului / posesiei			Data nașterii / CUI	Domiciliu / Sediu	Cota parte	Identificator entitate asociată	Cotă parte teren UI	Mod de dobândire	Act juridic			Obs. privitoare la proprietar
Nume / Denumire	Inițiala tatălui	Prenume							Tip act	Nr. act / data	Emitent	
GALACZI		KLARA	29.03.1969	Loc. Izvorul Trotusului, Nr.318A, UAT. Lunca de Sus, Jud. HARGHITA		5156			act normativ	7 / 13.03.1996	Parlamentul Romaniei	

3. SARCINI / DEZMEMBRĂMINTE

Titular			Data nașterii / CUI	Domiciliu / Sediu	Tipul sarcinii sau al dezmembrămintelor dreptului de proprietate	Cota parte	Identificator entitate asociată	Act juridic			Valoare ipotecă	Tip monedă
Nume / Denumire	Inițiala tatălui	Prenume						Tip act	Nr. act / data	Emitent		
-	-	-	-	-	-	-	-	-	-	-	-	-

4. NOTĂRI, PROCESE, INTERDICȚII

Tipul notării	Tip act	Nr. act/ data	Emitent	Identificator entitate asociată
-	-	-	-	-

5. OBSERVAȚII

Imobil împrejmuit/ neîmprejmuit	Imobil contestat/ necontestat	Alte observații
Neîmprejmuit		



UAT Lunca de Sus
Zonă necooperativizată (NCo)

Sector cadastral nr. 48

1. DESCRIEREA IMOBILULUI

DATE TEREN											DATE CONSTRUCȚII					
Identificator teren	Adresă imobil	Număr cadastral	Nr. CF	Suprafața măsurată	Intravilan / extra.(I/E)	Nr. top.	Nr. tarla	Nr. parcelă	Categorie folosință	Suprafață parcelă	Identificator construcție	Cod grupă destinație	Suprafața construită	Nr. niveluri	Nr. CF	Constr. cu acte (DA/NU)
5157	Extravilan, UAT. Lunca de Sus, Jud. HARGHITA			2633	E		13	869/25	F	2633						

2. PROPRIETATEA / POSESIA

Titularul dreptului / posesiei			Data nașterii / CUI	Domiciliu / Sediul	Cota parte	Identificator entitate asociată	Cotă parte teren UI	Mod de dobândire	Act juridic			Obs. privitoare la proprietar
Nume / Denumire	Inițiala tatălui	Prenume							Tip act	Nr. act / data	Emitent	
PÓRA		ANDRÁS	05.12.1980	Loc. Izvorul Trotusului, Nr.345D, UAT. Lunca de Sus, Jud. HARGHITA		5157			act normativ	7 / 13.03.1996	Parlamentul Romaniei	

3. SARCINI / DEZMEMBRĂMINTE

Titular			Data nașterii / CUI	Domiciliu / Sediul	Tipul sarcinii sau al dezmembrămintelor dreptului de proprietate	Cota parte	Identificator entitate asociată	Act juridic			Valoare ipotecă	Tip monedă
Nume / Denumire	Inițiala tatălui	Prenume						Tip act	Nr. act / data	Emitent		
-	-	-	-	-	-	-	-	-	-	-	-	-

4. NOTĂRI, PROCESE, INTERDICȚII

Tipul notării	Tip act	Nr. act/ data	Emitent	Identificator entitate asociată
-	-	-	-	-

5. OBSERVAȚII

Imobil împrejmuit/ neîmprejmuit	Imobil contestat/ necontestat	Alte observații
Neîmprejmuit		



UAT Lunca de Sus
Zonă necooperativizată (NCo)

Sector cadastral nr. 48

1. DESCRIEREA IMOBILULUI

DATE TEREN											DATE CONSTRUCȚII					
Identificator teren	Adresă imobil	Număr cadastral	Nr. CF	Suprafața măsurată	Intravilan / extra.(I/E)	Nr. top.	Nr. tarla	Nr. parcelă	Categorie folosință	Suprafață parcelă	Identificator construcție	Cod grupă destinație	Suprafața construită	Nr. niveluri	Nr. CF	Constr. cu acte (DA/NU)
5158	Extravilan, UAT. Lunca de Sus, Jud. HARGHITA			4920	E		13	869/21	F	4920						

2. PROPRIETATEA / POSESIA

Titularul dreptului / posesiei			Data nașterii / CUI	Domiciliu / Sediul	Cota parte	Identificator entitate asociată	Cotă parte teren UI	Mod de dobândire	Act juridic			Obs. privitoare la proprietar
Nume / Denumire	Inițiala tatălui	Prenume							Tip act	Nr. act / data	Emitent	
GERCZUJ		MĂRIA-MAGDOLNA	19.07.1980	Loc. Izvorul Trotusului, Nr.243, UAT. Lunca de Sus, Jud. HARGHITA		5158			act normativ	7 / 13.03.1996	Parlamentul Romaniei	

3. SARCINI / DEZMEMBRĂMINTE

Titular			Data nașterii / CUI	Domiciliu / Sediul	Tipul sarcinii sau al dezmembrămintelor dreptului de proprietate	Cota parte	Identificator entitate asociată	Act juridic			Valoare ipotecă	Tip monedă
Nume / Denumire	Inițiala tatălui	Prenume						Tip act	Nr. act / data	Emitent		
-	-	-	-	-	-	-	-	-	-	-	-	-

4. NOTĂRI, PROCESE, INTERDICȚII

Tipul notării	Tip act	Nr. act/data	Emitent	Identificator entitate asociată
-	-	-	-	-

5. OBSERVAȚII

Imobil împrejmuit/ neîmprejmuit	Imobil contestat/ necontestat	Alte observații
Neîmprejmuit		



UAT Lunca de Sus
Zonă necooperativizată (NCo)

Sector cadastral nr. 48

1. DESCRIEREA IMOBILULUI

DATE TEREN											DATE CONSTRUCȚII					
Identificator teren	Adresă imobil	Număr cadastral	Nr. CF	Suprafața măsurată	Intravilan / extra.(I/E)	Nr. top.	Nr. tarla	Nr. parcelă	Categorie folosință	Suprafață parcelă	Identificator construcție	Cod grupă destinație	Suprafața construită	Nr. niveluri	Nr. CF	Constr. cu acte (DA/NU)
5159	Extravilan, UAT. Lunca de Sus, Jud. HARGHITA			3481	E		13	869/24	F	3481						

2. PROPRIETATEA / POSESIA

Titularul dreptului / posesiei			Data nașterii / CUI	Domiciliu / Sediul	Cota parte	Identificator entitate asociată	Cotă parte teren UI	Mod de dobândire	Act juridic			Obs. privitoare la proprietar
Nume / Denumire	Inițiala tatălui	Prenume							Tip act	Nr. act / data	Emitent	
GERCZUJ		KÁROLY	29.09.1976	Loc. Izvorul Trotusului, Nr.232A, UAT. Lunca de Sus, Jud. HARGHITA		5159			act normativ	7 / 13.03.1996	Parlamentul Romaniei	

3. SARCINI / DEZMEMBRĂMINTE

Titular			Data nașterii / CUI	Domiciliu / Sediul	Tipul sarcinii sau al dezmembrămintelor dreptului de proprietate	Cota parte	Identificator entitate asociată	Act juridic			Valoare ipotecă	Tip monedă
Nume / Denumire	Inițiala tatălui	Prenume						Tip act	Nr. act / data	Emitent		
-	-	-	-	-	-	-	-	-	-	-	-	-

4. NOTĂRI, PROCESE, INTERDICȚII

Tipul notării	Tip act	Nr. act/ data	Emitent	Identificator entitate asociată
-	-	-	-	-

5. OBSERVAȚII

Imobil împrejmuit/ neîmprejmuit	Imobil contestat/ necontestat	Alte observații
Neîmprejmuit		



UAT Lunca de Sus
Zonă necooperativizată (NCo)

Sector cadastral nr. 48

1. DESCRIEREA IMOBILULUI																
DATE TEREN											DATE CONSTRUCȚII					
Identificator teren	Adresă imobil	Număr cadastral	Nr. CF	Suprafața măsurată	Intravilan / extra.(I/E)	Nr. top.	Nr. tarla	Nr. parcelă	Categorie folosință	Suprafață parcelă	Identificator construcție	Cod grupă destinație	Suprafața construită	Nr. niveluri	Nr. CF	Constr. cu acte (DA/NU)
5160	Intravilan, Loc. Lunca de Sus, UAT. Lunca de Sus, Jud. HARGHITA		50367	6971	I		19	383/2	F	6971						

2. PROPRIETATEA / POSESIA												
Titularul dreptului / posesiei			Data nașterii / CUI	Domiciliu / Sediul	Cota parte	Identificator entitate asociată	Cotă parte teren UI	Mod de dobândire	Act juridic			Obs. privitoare la proprietar
Nume / Denumire	Inițiala tatălui	Prenume							Tip act	Nr. act / data	Emitent	
TANKÓ		ECATERINA	21.11.1959		1/1	5160		Reconstituire	act normativ	Titlu de proprietate nr. 106642 / 21.04.2011	COMISIA JUDETEANA HARGHITA	

3. SARCINI / DEZMEMBRĂMINTE												
Titular			Data nașterii / CUI	Domiciliu / Sediul	Tipul sarcinii sau al dezmembrămintelor dreptului de proprietate	Cota parte	Identificator entitate asociată	Act juridic			Valoare ipotecă	Tip monedă
Nume / Denumire	Inițiala tatălui	Prenume						Tip act	Nr. act / data	Emitent		
-	-	-	-	-	-	-	-	-	-	-	-	-

4. NOTĂRI, PROCESE, INTERDICȚII					5. OBSERVAȚII		
Tipul notării	Tip act	Nr. act/ data	Emitent	Identificator entitate asociată	Imobil împrejmuit/ neîmprejmuit	Imobil contestat/ necontestat	Alte observații
-	-	-	-	-	Neîmprejmuit		Teren delimitat de tarusi de lemn.



REGISTRUL CADASTRAL AL IMOBILELOR

ANEXA Nr. 2

UAT Lunca de Sus
Zonă necooperativizată (NCo)

Sector cadastral nr. 48

1. DESCRIEREA IMOBILULUI

DATE TEREN											DATE CONSTRUCȚII					
Identificator teren	Adresă imobil	Număr cadastral	Nr. CF	Suprafața măsurată	Intravilan / extra.(I/E)	Nr. top.	Nr. tarla	Nr. parcelă	Categorie folosință	Suprafață parcelă	Identificator construcție	Cod grupă destinație	Suprafața construită	Nr. niveluri	Nr. CF	Constr. cu acte (DA/NU)
5161	Extravilan, UAT. Lunca de Sus, Jud. HARGHITA			7126	E		13	869/22	F	7126						

2. PROPRIETATEA / POSESIA

Titularul dreptului / posesiei			Data nașterii / CUI	Domiciliu / Sediul	Cota parte	Identificator entitate asociată	Cotă parte teren UI	Mod de dobândire	Act juridic			Obs. privitoare la proprietar
Nume / Denumire	Inițiala tatălui	Prenume							Tip act	Nr. act / data	Emitent	
TIMĂR		ANNA	30.05.1976	Loc. Valea Rece, Nr.1267, UAT. Lunca de Jos, Jud. HARGHITA		5161			act normativ	7 / 13.03.1996	Parlamentul Romaniei	

3. SARCINI / DEZMEMBRĂMINTE

Titular			Data nașterii / CUI	Domiciliu / Sediul	Tipul sarcinii sau al dezmembrămintelor dreptului de proprietate	Cota parte	Identificator entitate asociată	Act juridic			Valoare ipotecă	Tip monedă
Nume / Denumire	Inițiala tatălui	Prenume						Tip act	Nr. act / data	Emitent		
-	-	-	-	-	-	-	-	-	-	-	-	-

4. NOTĂRI, PROCESE, INTERDICȚII

Tipul notării	Tip act	Nr. act/data	Emitent	Identificator entitate asociată
-	-	-	-	-

5. OBSERVAȚII

Imobil împrejmuit/ neîmprejmuit	Imobil contestat/ necontestat	Alte observații
Neîmprejmuit		



UAT Lunca de Sus
Zonă necooperativizată (NCo)

Sector cadastral nr. 48

1. DESCRIEREA IMOBILULUI

DATE TEREN											DATE CONSTRUCȚII					
Identificator teren	Adresă imobil	Număr cadastral	Nr. CF	Suprafața măsurată	Intravilan / extra.(I/E)	Nr. top.	Nr. tarla	Nr. parcelă	Categorie folosință	Suprafață parcelă	Identificator construcție	Cod grupă destinație	Suprafața construită	Nr. niveluri	Nr. CF	Constr. cu acte (DA/NU)
5162	Extravilan, UAT. Lunca de Sus, Jud. HARGHITA			3481	E		13	869/23	F	3481						

2. PROPRIETATEA / POSESIA

Titularul dreptului / posesiei			Data nașterii / CUI	Domiciliu / Sediul	Cota parte	Identificator entitate asociată	Cotă parte teren UI	Mod de dobândire	Act juridic			Obs. privitoare la proprietar
Nume / Denumire	Inițiala tatălui	Prenume							Tip act	Nr. act / data	Emitent	
GERCZUJ		MĂRIA-MAGDOLNA	19.07.1980	Loc. Izvorul Trotusului, Nr.243, UAT. Lunca de Sus, Jud. HARGHITA		5162			act normativ	7 / 13.03.1996	Parlamentul Romaniei	

3. SARCINI / DEZMEMBRĂMINTE

Titular			Data nașterii / CUI	Domiciliu / Sediul	Tipul sarcinii sau al dezmembrămintelor dreptului de proprietate	Cota parte	Identificator entitate asociată	Act juridic			Valoare ipotecă	Tip monedă
Nume / Denumire	Inițiala tatălui	Prenume						Tip act	Nr. act / data	Emitent		
-	-	-	-	-	-	-	-	-	-	-	-	-

4. NOTĂRI, PROCESE, INTERDICȚII

Tipul notării	Tip act	Nr. act/data	Emitent	Identificator entitate asociată
-	-	-	-	-

5. OBSERVAȚII

Imobil împrejmuit/ neîmprejmuit	Imobil contestat/ necontestat	Alte observații
Neîmprejmuit		



UAT Lunca de Sus
Zonă necooperativizată (NCo)

Sector cadastral nr. 48

1. DESCRIEREA IMOBILULUI																
DATE TEREN											DATE CONSTRUCȚII					
Identificator teren	Adresă imobil	Număr cadastral	Nr. CF	Suprafața măsurată	Intravilan / extra.(I/E)	Nr. top.	Nr. tarla	Nr. parcelă	Categorie folosință	Suprafața parcelă	Identificator construcție	Cod grupă destinație	Suprafața construită	Nr. niveluri	Nr. CF	Constr. cu acte (DA/NU)
5163	Extravilan, UAT. Lunca de Sus, Jud. HARGHITA			4920	E		13	869/20	F	4920						

2. PROPRIETATEA / POSESIA												
Titularul dreptului / posesiei			Data nașterii / CUI	Domiciliu / Sediu	Cota parte	Identificator entitate asociată	Cotă parte teren UI	Mod de dobândire	Act juridic			Obs. privitoare la proprietar
Nume / Denumire	Inițiala tatălui	Prenume							Tip act	Nr. act / data	Emitent	
GERCZUJ		KÁROLY	29.09.1976	Loc. Izvorul Trotusului, Nr.232A, UAT. Lunca de Sus, Jud. HARGHITA		5163			act normativ	7 / 13.03.1996	Parlamentul Romaniei	

3. SARCINI / DEZMEMBRĂMINTE												
Titular			Data nașterii / CUI	Domiciliu / Sediu	Tipul sarcinii sau al dezmembrămintelor dreptului de proprietate	Cota parte	Identificator entitate asociată	Act juridic			Valoare ipotecă	Tip monedă
Nume / Denumire	Inițiala tatălui	Prenume						Tip act	Nr. act / data	Emitent		
-	-	-	-	-	-	-	-	-	-	-	-	-

4. NOTĂRI, PROCESE, INTERDICȚII					5. OBSERVAȚII		
Tipul notării	Tip act	Nr. act/ data	Emitent	Identificator entitate asociată	Imobil împrejmuit/ neîmprejmuit	Imobil contestat/ necontestat	Alte observații
-	-	-	-	-	Neîmprejmuit		



UAT Lunca de Sus
Zonă necooperativizată (NCo)

Sector cadastral nr. 48

1. DESCRIEREA IMOBILULUI

DATE TEREN											DATE CONSTRUCȚII					
Identificator teren	Adresă imobil	Număr cadastral	Nr. CF	Suprafața măsurată	Intravilan / extra.(I/E)	Nr. top.	Nr. tarla	Nr. parcelă	Categorie folosință	Suprafață parcelă	Identificator construcție	Cod grupă destinație	Suprafața construită	Nr. niveluri	Nr. CF	Constr. cu acte (DA/NU)
5164	Extravilan, UAT. Lunca de Sus, Jud. HARGHITA			4772	E		13	869/16	F	4772						

2. PROPRIETATEA / POSESIA

Titularul dreptului / posesiei			Data nașterii / CUI	Domiciliu / Sediul	Cota parte	Identificator entitate asociată	Cotă parte teren UI	Mod de dobândire	Act juridic			Obs. privitoare la proprietar
Nume / Denumire	Inițiala tatălui	Prenume							Tip act	Nr. act / data	Emitent	
TANKO		ANDRAS	13.08.1958	Loc. Izvorul Trotusului, Nr.252, UAT. Lunca de Sus, Jud. HARGHITA		5164			act normativ	7 / 13.03.1996	Parlamentul Romaniei	

3. SARCINI / DEZMEMBRĂMINTE

Titular			Data nașterii / CUI	Domiciliu / Sediul	Tipul sarcinii sau al dezmembrămintelor dreptului de proprietate	Cota parte	Identificator entitate asociată	Act juridic			Valoare ipotecă	Tip monedă
Nume / Denumire	Inițiala tatălui	Prenume						Tip act	Nr. act / data	Emitent		
-	-	-	-	-	-	-	-	-	-	-	-	-

4. NOTĂRI, PROCESE, INTERDICȚII

Tipul notării	Tip act	Nr. act/ data	Emitent	Identificator entitate asociată
-	-	-	-	-

5. OBSERVAȚII

Imobil împrejmuit/ neîmprejmuit	Imobil contestat/ necontestat	Alte observații
Neîmprejmuit		



UAT Lunca de Sus
Zonă necooperativizată (NCo)

Sector cadastral nr. 48

1. DESCRIEREA IMOBILULUI																
DATE TEREN											DATE CONSTRUCȚII					
Identificator teren	Adresă imobil	Număr cadastral	Nr. CF	Suprafața măsurată	Intravilan / extra.(I/E)	Nr. top.	Nr. tarla	Nr. parcelă	Categorie folosință	Suprafață parcelă	Identificator construcție	Cod grupă destinație	Suprafața construită	Nr. niveluri	Nr. CF	Constr. cu acte (DA/NU)
5165	Extravilan, UAT. Lunca de Sus, Jud. HARGHITA		50239	9963	E		13		F	9963						

2. PROPRIETATEA / POSESIA												
Titularul dreptului / posesiei			Data nașterii / CUI	Domiciliu / Sediu	Cota parte	Identificator entitate asociată	Cotă parte teren UI	Mod de dobândire	Act juridic			Obs. privitoare la proprietar
Nume / Denumire	Inițiala tatălui	Prenume							Tip act	Nr. act / data	Emitent	
TIMAR		EMERIC	04.08.1947		1/1	5165		Convenție	act notarial	Contract de vânzare cumpărare nr. 1479 / 25.11.2010	B.N.P. Oproiu Dragomir	casatorit cu
TIMAR		MARGARETA										

3. SARCINI / DEZMEMBRĂMINTE												
Titular			Data nașterii / CUI	Domiciliu / Sediul	Tipul sarcinii sau al dezmembrămintelor dreptului de proprietate	Cota parte	Identificator entitate asociată	Act juridic			Valoare ipotecă	Tip monedă
Nume / Denumire	Inițiala tatălui	Prenume						Tip act	Nr. act / data	Emitent		
-	-	-	-	-	-	-	-	-	-	-	-	-

4. NOTĂRI, PROCESE, INTERDICȚII					5. OBSERVAȚII		
Tipul notării	Tip act	Nr. act/data	Emitent	Identificator entitate asociată	Imobil împrejmuit/ neîmprejmuit	Imobil contestat/ necontestat	Alte observații
Se înființează cartea funciara 50239 a imobilului cu numărul cadastral 50239/Lunca de Sus, rezultat din dezmembrarea imobilului cu numărul cadastral 50237 înscris în cartea funciara 8052 Mihăileni (identificator electronic 50237);	act notarial	Act de parcelare nr.1478 / 25.11.2010	B.N.P. Oproiu Dragomir	5165	Neîmprejmuit		



UAT Lunca de Sus
Zonă necooperativizată (NCo)

Sector cadastral nr. 48

1. DESCRIEREA IMOBILULUI

DATE TEREN											DATE CONSTRUCȚII					
Identificator teren	Adresă imobil	Număr cadastral	Nr. CF	Suprafața măsurată	Intravilan / extra.(I/E)	Nr. top.	Nr. tarla	Nr. parcelă	Categorie folosință	Suprafață parcelă	Identificator construcție	Cod grupă destinație	Suprafața construită	Nr. niveluri	Nr. CF	Constr. cu acte (DA/NU)
5166	Extravilan, UAT. Lunca de Sus, Jud. HARGHITA			569	E		13	869/28	F	569						

2. PROPRIETATEA / POSESIA

Titularul dreptului / posesiei			Data nașterii / CUI	Domiciliu / Sediul	Cota parte	Identificator entitate asociată	Cotă parte teren UI	Mod de dobândire	Act juridic			Obs. privitoare la proprietar
Nume / Denumire	Inițiala tatălui	Prenume							Tip act	Nr. act / data	Emitent	
BALOG		MARIA	24.01.1963	Loc. Izvorul Trotusului, Nr.340, UAT. Lunca de Sus, Jud. HARGHITA		5166			act normativ	7 / 13.03.1996	Parlamentul Romaniei	

3. SARCINI / DEZMEMBRĂMINTE

Titular			Data nașterii / CUI	Domiciliu / Sediul	Tipul sarcinii sau al dezmembrămintelor dreptului de proprietate	Cota parte	Identificator entitate asociată	Act juridic			Valoare ipotecă	Tip monedă
Nume / Denumire	Inițiala tatălui	Prenume						Tip act	Nr. act / data	Emitent		
-	-	-	-	-	-	-	-	-	-	-	-	-

4. NOTĂRI, PROCESE, INTERDICȚII

Tipul notării	Tip act	Nr. act/data	Emitent	Identificator entitate asociată
-	-	-	-	-

5. OBSERVAȚII

Imobil împrejmuit/ neîmprejmuit	Imobil contestat/ necontestat	Alte observații
Neîmprejmuit		



UAT Lunca de Sus
Zonă necooperativizată (NCo)

Sector cadastral nr. 48

1. DESCRIEREA IMOBILULUI

DATE TEREN											DATE CONSTRUCȚII					
Identificator teren	Adresă imobil	Număr cadastral	Nr. CF	Suprafața măsurată	Intravilan / extra.(I/E)	Nr. top.	Nr. tarla	Nr. parcelă	Categorie folosință	Suprafață parcelă	Identificator construcție	Cod grupă destinație	Suprafața construită	Nr. niveluri	Nr. CF	Constr. cu acte (DA/NU)
5167	Extravilan, UAT. Lunca de Sus, Jud. HARGHITA			1669	E		13	869/29	F	1669						

2. PROPRIETATEA / POSESIA

Titularul dreptului / posesiei			Data nașterii / CUI	Domiciliu / Sediul	Cota parte	Identificator entitate asociată	Cotă parte teren UI	Mod de dobândire	Act juridic			Obs. privitoare la proprietar
Nume / Denumire	Inițiala tatălui	Prenume							Tip act	Nr. act / data	Emitent	
PORA	G	STEFAN	11.09.1948	Loc. Lunca de Sus, Nr.437, UAT. Lunca de Sus, Jud. HARGHITA		5167			act normativ	7 / 13.03.1996	Parlamentul Romaniei	

3. SARCINI / DEZMEMBRĂMINTE

Titular			Data nașterii / CUI	Domiciliu / Sediul	Tipul sarcinii sau al dezmembrămintelor dreptului de proprietate	Cota parte	Identificator entitate asociată	Act juridic			Valoare ipotecă	Tip monedă
Nume / Denumire	Inițiala tatălui	Prenume						Tip act	Nr. act / data	Emitent		
-	-	-	-	-	-	-	-	-	-	-	-	-

4. NOTĂRI, PROCESE, INTERDICȚII

Tipul notării	Tip act	Nr. act/ data	Emitent	Identificator entitate asociată
-	-	-	-	-

5. OBSERVAȚII

Imobil împrejmuit/ neîmprejmuit	Imobil contestat/ necontestat	Alte observații
Neîmprejmuit		



UAT Lunca de Sus
Zonă necooperativizată (NCo)

Sector cadastral nr. 48

1. DESCRIEREA IMOBILULUI

DATE TEREN											DATE CONSTRUCȚII					
Identificator teren	Adresă imobil	Număr cadastral	Nr. CF	Suprafața măsurată	Intravilan / extra.(I/E)	Nr. top.	Nr. tarla	Nr. parcelă	Categorie folosință	Suprafață parcelă	Identificator construcție	Cod grupă destinație	Suprafața construită	Nr. niveluri	Nr. CF	Constr. cu acte (DA/NU)
5168	Extravilan, UAT. Lunca de Sus, Jud. HARGHITA			4935	E		13	869/26	F	4935						

2. PROPRIETATEA / POSESIA

Titularul dreptului / posesiei			Data nașterii / CUI	Domiciliu / Sediul	Cota parte	Identificator entitate asociată	Cotă parte teren UI	Mod de dobândire	Act juridic			Obs. privitoare la proprietar
Nume / Denumire	Inițiala tatălui	Prenume							Tip act	Nr. act / data	Emitent	
GERCZUJ		ANA	01.05.1940	Loc. Izvorul Trotusului, Nr.229, UAT. Lunca de Sus, Jud. HARGHITA		5168			act normativ	7 / 13.03.1996	Parlamentul Romaniei	

3. SARCINI / DEZMEMBRĂMINTE

Titular			Data nașterii / CUI	Domiciliu / Sediul	Tipul sarcinii sau al dezmembrămintelor dreptului de proprietate	Cota parte	Identificator entitate asociată	Act juridic			Valoare ipotecă	Tip monedă
Nume / Denumire	Inițiala tatălui	Prenume						Tip act	Nr. act / data	Emitent		
-	-	-	-	-	-	-	-	-	-	-	-	-

4. NOTĂRI, PROCESE, INTERDICȚII

Tipul notării	Tip act	Nr. act/ data	Emitent	Identificator entitate asociată
-	-	-	-	-

5. OBSERVAȚII

Imobil împrejmuit/ neîmprejmuit	Imobil contestat/ necontestat	Alte observații
Neîmprejmuit		



UAT Lunca de Sus
Zonă necooperativizată (NCo)

Sector cadastral nr. 48

1. DESCRIEREA IMOBILULUI

DATE TEREN											DATE CONSTRUCȚII					
Identificator teren	Adresă imobil	Număr cadastral	Nr. CF	Suprafața măsurată	Intravilan / extra.(I/E)	Nr. top.	Nr. tarla	Nr. parcelă	Categorie folosință	Suprafață parcelă	Identificator construcție	Cod grupă destinație	Suprafața construită	Nr. niveluri	Nr. CF	Constr. cu acte (DA/NU)
5169	Extravilan, UAT. Lunca de Sus, Jud. HARGHITA			4571	E		13	869/27	F	4571						

2. PROPRIETATEA / POSESIA

Titularul dreptului / posesiei			Data nașterii / CUI	Domiciliu / Sediul	Cota parte	Identificator entitate asociată	Cotă parte teren UI	Mod de dobândire	Act juridic			Obs. privitoare la proprietar
Nume / Denumire	Inițiala tatălui	Prenume							Tip act	Nr. act / data	Emitent	
NEIDENTIFICAT		NEIDENTIFICAT			1/1	5169		Lege	act normativ	7 / 13.03.1996	Parlamentul Romaniei	Proprietar neidentificat.

3. SARCINI / DEZMEMBRĂMINTE

Titular			Data nașterii / CUI	Domiciliu / Sediul	Tipul sarcinii sau al dezmembrămintelor dreptului de proprietate	Cota parte	Identificator entitate asociată	Act juridic			Valoare ipotecă	Tip monedă
Nume / Denumire	Inițiala tatălui	Prenume						Tip act	Nr. act / data	Emitent		
-	-	-	-	-	-	-	-	-	-	-	-	-

4. NOTĂRI, PROCESE, INTERDICȚII

Tipul notării	Tip act	Nr. act/ data	Emitent	Identificator entitate asociată
Se noteaza mentiunea de proprietar neidentificat.	act normativ	7 / 13.03.1996	Parlamentul Romaniei	5169

5. OBSERVAȚII

Imobil împrejmuit/ neîmprejmuit	Imobil contestat/ necontestat	Alte observații
Neîmprejmuit		



UAT Lunca de Sus
Zonă necooperativizată (NCo)

Sector cadastral nr. 48

1. DESCRIEREA IMOBILULUI

DATE TEREN											DATE CONSTRUCȚII					
Identificator teren	Adresă imobil	Număr cadastral	Nr. CF	Suprafața măsurată	Intravilan / extra.(I/E)	Nr. top.	Nr. tarla	Nr. parcelă	Categorie folosință	Suprafață parcelă	Identificator construcție	Cod grupă destinație	Suprafața construită	Nr. niveluri	Nr. CF	Constr. cu acte (DA/NU)
5170	Extravilan, UAT. Lunca de Sus, Jud. HARGHITA			5202	E		13	869/30	F	5202						

2. PROPRIETATEA / POSESIA

Titularul dreptului / posesiei			Data nașterii / CUI	Domiciliu / Sediul	Cota parte	Identificator entitate asociată	Cotă parte teren UI	Mod de dobândire	Act juridic			Obs. privitoare la proprietar
Nume / Denumire	Inițiala tatălui	Prenume							Tip act	Nr. act / data	Emitent	
GERCZUJ		KAROLY	12.01.1941	Loc. Izvorul Trotusului, Nr.232, UAT. Lunca de Sus, Jud. HARGHITA		5170			act normativ	7 / 13.03.1996	Parlamentul Romaniei	

3. SARCINI / DEZMEMBRĂMINTE

Titular			Data nașterii / CUI	Domiciliu / Sediul	Tipul sarcinii sau al dezmembrămintelor dreptului de proprietate	Cota parte	Identificator entitate asociată	Act juridic			Valoare ipotecă	Tip monedă
Nume / Denumire	Inițiala tatălui	Prenume						Tip act	Nr. act / data	Emitent		
-	-	-	-	-	-	-	-	-	-	-	-	-

4. NOTĂRI, PROCESE, INTERDICȚII

Tipul notării	Tip act	Nr. act/ data	Emitent	Identificator entitate asociată
-	-	-	-	-

5. OBSERVAȚII

Imobil împrejmuit/ neîmprejmuit	Imobil contestat/ necontestat	Alte observații
Neîmprejmuit		



UAT Lunca de Sus
Zonă necooperativizată (NCo)

Sector cadastral nr. 48

1. DESCRIEREA IMOBILULUI																
DATE TEREN											DATE CONSTRUCȚII					
Identificator teren	Adresă imobil	Număr cadastral	Nr. CF	Suprafața măsurată	Intravilan / extra.(I/E)	Nr. top.	Nr. tarla	Nr. parcelă	Categorie folosință	Suprafața parcelă	Identificator construcție	Cod grupă destinație	Suprafața construită	Nr. niveluri	Nr. CF	Constr. cu acte (DA/NU)
5171	Extravilan, UAT. Lunca de Sus, Jud. HARGHITA			2123	E		13	869/31	F	2123						

2. PROPRIETATEA / POSESIA												
Titularul dreptului / posesiei			Data nașterii / CUI	Domiciliu / Sediul	Cota parte	Identificator entitate asociată	Cotă parte teren UI	Mod de dobândire	Act juridic			Obs. privitoare la proprietar
Nume / Denumire	Inițiala tatălui	Prenume							Tip act	Nr. act / data	Emitent	
PORA		ELISABETA	10.06.1949	Loc. Izvorul Trotusului, Nr.200, UAT. Lunca de Sus, Jud. HARGHITA		5171			act normativ	7 / 13.03.1996	Parlamentul Romaniei	

3. SARCINI / DEZMEMBRĂMINTE												
Titular			Data nașterii / CUI	Domiciliu / Sediul	Tipul sarcinii sau al dezmembrămintelor dreptului de proprietate	Cota parte	Identificator entitate asociată	Act juridic			Valoare ipotecă	Tip monedă
Nume / Denumire	Inițiala tatălui	Prenume						Tip act	Nr. act / data	Emitent		
-	-	-	-	-	-	-	-	-	-	-	-	-

4. NOTĂRI, PROCESE, INTERDICȚII					5. OBSERVAȚII		
Tipul notării	Tip act	Nr. act/ data	Emitent	Identificator entitate asociată	Imobil împrejmuit/ neîmprejmuit	Imobil contestat/ necontestat	Alte observații
-	-	-	-	-	Neîmprejmuit		



REGISTRUL CADASTRAL AL IMOBILELOR

ANEXA Nr. 2

UAT Lunca de Sus
Zonă necooperativizată (NCo)

Sector cadastral nr. 48

1. DESCRIEREA IMOBILULUI

DATE TEREN											DATE CONSTRUCȚII					
Identificator teren	Adresă imobil	Număr cadastral	Nr. CF	Suprafața măsurată	Intravilan / extra.(I/E)	Nr. top.	Nr. tarla	Nr. parcelă	Categorie folosință	Suprafață parcelă	Identificator construcție	Cod grupă destinație	Suprafața construită	Nr. niveluri	Nr. CF	Constr. cu acte (DA/NU)
5172	Extravilan, UAT. Lunca de Sus, Jud. HARGHITA			17499	E		13	867/10	F	17499						

2. PROPRIETATEA / POSESIA

Titularul dreptului / posesiei			Data nașterii / CUI	Domiciliu / Sediul	Cota parte	Identificator entitate asociată	Cotă parte teren UI	Mod de dobândire	Act juridic			Obs. privitoare la proprietar
Nume / Denumire	Inițiala tatălui	Prenume							Tip act	Nr. act / data	Emitent	
GERCZUJ		KÁROLY	29.09.1976	Loc. Izvorul Trotusului, Nr.232A, UAT. Lunca de Sus, Jud. HARGHITA		5172			act normativ	7 / 13.03.1996	Parlamentul Romaniei	

3. SARCINI / DEZMEMBRĂMINTE

Titular			Data nașterii / CUI	Domiciliu / Sediul	Tipul sarcinii sau al dezmembrămintelor dreptului de proprietate	Cota parte	Identificator entitate asociată	Act juridic			Valoare ipotecă	Tip monedă
Nume / Denumire	Inițiala tatălui	Prenume						Tip act	Nr. act / data	Emitent		
-	-	-	-	-	-	-	-	-	-	-	-	-

4. NOTĂRI, PROCESE, INTERDICȚII

Tipul notării	Tip act	Nr. act/data	Emitent	Identificator entitate asociată
-	-	-	-	-

5. OBSERVAȚII

Imobil împrejmuit/ neîmprejmuit	Imobil contestat/ necontestat	Alte observații
Neîmprejmuit		



UAT Lunca de Sus
Zonă necooperativizată (NCo)

Sector cadastral nr. 48

1. DESCRIEREA IMOBILULUI

DATE TEREN											DATE CONSTRUCȚII					
Identificator teren	Adresă imobil	Număr cadastral	Nr. CF	Suprafața măsurată	Intravilan / extra.(I/E)	Nr. top.	Nr. tarla	Nr. parcelă	Categorie folosință	Suprafață parcelă	Identificator construcție	Cod grupă destinație	Suprafața construită	Nr. niveluri	Nr. CF	Constr. cu acte (DA/NU)
5173	Extravilan, UAT. Lunca de Sus, Jud. HARGHITA			11375	E		13	867/11	F	11375						

2. PROPRIETATEA / POSESIA

Titularul dreptului / posesiei			Data nașterii / CUI	Domiciliu / Sediul	Cota parte	Identificator entitate asociată	Cotă parte teren UI	Mod de dobândire	Act juridic			Obs. privitoare la proprietar
Nume / Denumire	Inițiala tatălui	Prenume							Tip act	Nr. act / data	Emitent	
GERCZUJ		ISTVÁN	29.08.1971	Loc. Izvorul Trotusului, Nr.233A, UAT. Lunca de Sus, Jud. HARGHITA		5173			act normativ	7 / 13.03.1996	Parlamentul Romaniei	

3. SARCINI / DEZMEMBRĂMINTE

Titular			Data nașterii / CUI	Domiciliu / Sediul	Tipul sarcinii sau al dezmembrămintelor dreptului de proprietate	Cota parte	Identificator entitate asociată	Act juridic			Valoare ipotecă	Tip monedă
Nume / Denumire	Inițiala tatălui	Prenume						Tip act	Nr. act / data	Emitent		
-	-	-	-	-	-	-	-	-	-	-	-	-

4. NOTĂRI, PROCESE, INTERDICȚII

Tipul notării	Tip act	Nr. act/ data	Emitent	Identificator entitate asociată
-	-	-	-	-

5. OBSERVAȚII

Imobil împrejmuit/ neîmprejmuit	Imobil contestat/ necontestat	Alte observații
Neîmprejmuit		



UAT Lunca de Sus
Zonă necooperativizată (NCo)

Sector cadastral nr. 48

1. DESCRIEREA IMOBILULUI

DATE TEREN											DATE CONSTRUCȚII					
Identificator teren	Adresă imobil	Număr cadastral	Nr. CF	Suprafața măsurată	Intravilan / extra.(I/E)	Nr. top.	Nr. tarla	Nr. parcelă	Categorie folosință	Suprafață parcelă	Identificator construcție	Cod grupă destinație	Suprafața construită	Nr. niveluri	Nr. CF	Constr. cu acte (DA/NU)
5174	Extravilan, UAT. Lunca de Sus, Jud. HARGHITA			4798	E		13	867/12	F	4798						

2. PROPRIETATEA / POSESIA

Titularul dreptului / posesiei			Data nașterii / CUI	Domiciliu / Sediu	Cota parte	Identificator entitate asociată	Cotă parte teren UI	Mod de dobândire	Act juridic			Obs. privitoare la proprietar
Nume / Denumire	Inițiala tatălui	Prenume							Tip act	Nr. act / data	Emitent	
GERCZUJ		MĂRIA-MAGDOLNA	19.07.1980	Loc. Izvorul Trotusului, Nr.243, UAT. Lunca de Sus, Jud. HARGHITA		5174			act normativ	7 / 13.03.1996	Parlamentul Romaniei	

3. SARCINI / DEZMEMBRĂMINTE

Titular			Data nașterii / CUI	Domiciliu / Sediu	Tipul sarcinii sau al dezmembrămintelor dreptului de proprietate	Cota parte	Identificator entitate asociată	Act juridic			Valoare ipotecă	Tip monedă
Nume / Denumire	Inițiala tatălui	Prenume						Tip act	Nr. act / data	Emitent		
-	-	-	-	-	-	-	-	-	-	-	-	-

4. NOTĂRI, PROCESE, INTERDICȚII

Tipul notării	Tip act	Nr. act/ data	Emitent	Identificator entitate asociată
-	-	-	-	-

5. OBSERVAȚII

Imobil împrejmuit/ neîmprejmuit	Imobil contestat/ necontestat	Alte observații
Neîmprejmuit		



UAT Lunca de Sus
Zonă necooperativizată (NCo)

Sector cadastral nr. 48

1. DESCRIEREA IMOBILULUI

DATE TEREN											DATE CONSTRUCȚII					
Identificator teren	Adresă imobil	Număr cadastral	Nr. CF	Suprafața măsurată	Intravilan / extra.(I/E)	Nr. top.	Nr. tarla	Nr. parcelă	Categorie folosință	Suprafață parcelă	Identificator construcție	Cod grupă destinație	Suprafața construită	Nr. niveluri	Nr. CF	Constr. cu acte (DA/NU)
5175	Extravilan, UAT. Lunca de Sus, Jud. HARGHITA			9077	E		13	867/13	F	9077						

2. PROPRIETATEA / POSESIA

Titularul dreptului / posesiei			Data nașterii / CUI	Domiciliu / Sediul	Cota parte	Identificator entitate asociată	Cotă parte teren UI	Mod de dobândire	Act juridic			Obs. privitoare la proprietar
Nume / Denumire	Inițiala tatălui	Prenume							Tip act	Nr. act / data	Emitent	
GERCUJ		TODOR-PETRU	23.06.1954	Loc. Miercurea Ciuc, Str. MULLER LASZLO, Nr.3, Sc.B, Ap.20, UAT. Miercurea Ciuc, Jud. HARGHITA		5175			act normativ	7 / 13.03.1996	Parlamentul Romaniei	

3. SARCINI / DEZMEMBRĂMINTE

Titular			Data nașterii / CUI	Domiciliu / Sediul	Tipul sarcinii sau al dezmembrămintelor dreptului de proprietate	Cota parte	Identificator entitate asociată	Act juridic			Valoare ipotecă	Tip monedă
Nume / Denumire	Inițiala tatălui	Prenume						Tip act	Nr. act / data	Emitent		
-	-	-	-	-	-	-	-	-	-	-	-	-

4. NOTĂRI, PROCESE, INTERDICȚII

Tipul notării	Tip act	Nr. act/data	Emitent	Identificator entitate asociată
-	-	-	-	-

5. OBSERVAȚII

Imobil împrejmuit/ neîmprejmuit	Imobil contestat/ necontestat	Alte observații
Neîmprejmuit		



UAT Lunca de Sus
Zonă necooperativizată (NCo)

Sector cadastral nr. 48

1. DESCRIEREA IMOBILULUI																
DATE TEREN											DATE CONSTRUCȚII					
Identificator teren	Adresă imobil	Număr cadastral	Nr. CF	Suprafața măsurată	Intravilan / extra.(I/E)	Nr. top.	Nr. tarla	Nr. parcelă	Categorie folosință	Suprafața parcelă	Identificator construcție	Cod grupă destinație	Suprafața construită	Nr. niveluri	Nr. CF	Constr. cu acte (DA/NU)
5176	Extravilan, UAT. Lunca de Sus, Jud. HARGHITA			2673	E		13	864/21	P	2673						

2. PROPRIETATEA / POSESIA												
Titularul dreptului / posesiei			Data nașterii / CUI	Domiciliu / Sediul	Cota parte	Identificator entitate asociată	Cotă parte teren UI	Mod de dobândire	Act juridic			Obs. privitoare la proprietar
Nume / Denumire	Inițiala tatălui	Prenume							Tip act	Nr. act / data	Emitent	
PÓRA		TIBOR	17.01.1981	Loc. Izvorul Trotusului, Nr.226B, UAT. Lunca de Sus, Jud. HARGHITA		5176			act normativ	7 / 13.03.1996	Parlamentul Romaniei	

3. SARCINI / DEZMEMBRĂMINTE												
Titular			Data nașterii / CUI	Domiciliu / Sediul	Tipul sarcinii sau al dezmembrămintelor dreptului de proprietate	Cota parte	Identificator entitate asociată	Act juridic			Valoare ipotecă	Tip monedă
Nume / Denumire	Inițiala tatălui	Prenume						Tip act	Nr. act / data	Emitent		
-	-	-	-	-	-	-	-	-	-	-	-	-

4. NOTĂRI, PROCESE, INTERDICȚII					5. OBSERVAȚII		
Tipul notării	Tip act	Nr. act/ data	Emitent	Identificator entitate asociată	Imobil împrejmuit/ neîmprejmuit	Imobil contestat/ necontestat	Alte observații
-	-	-	-	-	Neîmprejmuit		



UAT Lunca de Sus
Zonă necooperativizată (NCo)

Sector cadastral nr. 48

1. DESCRIEREA IMOBILULUI

DATE TEREN											DATE CONSTRUCȚII					
Identificator teren	Adresă imobil	Număr cadastral	Nr. CF	Suprafața măsurată	Intravilan / extra.(I/E)	Nr. top.	Nr. tarla	Nr. parcelă	Categorie folosință	Suprafață parcelă	Identificator construcție	Cod grupă destinație	Suprafața construită	Nr. niveluri	Nr. CF	Constr. cu acte (DA/NU)
5177	Extravilan, UAT. Lunca de Sus, Jud. HARGHITA			5411	E		13	864/1, 864/2	PD	5411						

2. PROPRIETATEA / POSESIA

Titularul dreptului / posesiei			Data nașterii / CUI	Domiciliu / Sediul	Cota parte	Identificator entitate asociată	Cotă parte teren UI	Mod de dobândire	Act juridic			Obs. privitoare la proprietar
Nume / Denumire	Inițiala tatălui	Prenume							Tip act	Nr. act / data	Emitent	
GERCUJ		ANDRAS		Loc. Lunca de Sus, Nr.241, UAT. Lunca de Sus, Jud. HARGHITA	1/1	5177		Reconstituire	act normativ	TP nr. 24009 / 02.05.1996	CJSDPAT HARGHITA	LIPSA CNP

3. SARCINI / DEZMEMBRĂMINTE

Titular			Data nașterii / CUI	Domiciliu / Sediul	Tipul sarcinii sau al dezmembrămintelor dreptului de proprietate	Cota parte	Identificator entitate asociată	Act juridic			Valoare ipotecă	Tip monedă
Nume / Denumire	Inițiala tatălui	Prenume						Tip act	Nr. act / data	Emitent		
-	-	-	-	-	-	-	-	-	-	-	-	-

4. NOTĂRI, PROCESE, INTERDICȚII

Tipul notării	Tip act	Nr. act/ data	Emitent	Identificator entitate asociată
Se noteaza posesia factica in favoarea lui - GERCUJ ILEANA	act normativ	7 / 13.03.1996	Parlamentul Romaniei	5177

5. OBSERVAȚII

Imobil împrejmuit/ neîmprejmuit	Imobil contestat/ necontestat	Alte observații
Neîmprejmuit		Geometria masurata a parcelelor nr. 864/1 si 864/2 inscrite in TP 24009 este mai mica decat cea inscrista in TP, motiv pentru care se micsoreaza suprafata imobilului.



UAT Lunca de Sus
Zonă necooperativizată (NCo)

Sector cadastral nr. 48

1. DESCRIEREA IMOBILULUI

DATE TEREN											DATE CONSTRUCȚII					
Identificator teren	Adresă imobil	Număr cadastral	Nr. CF	Suprafața măsurată	Intravilan / extra.(I/E)	Nr. top.	Nr. tarla	Nr. parcelă	Categorie folosință	Suprafață parcelă	Identificator construcție	Cod grupă destinație	Suprafața construită	Nr. niveluri	Nr. CF	Constr. cu acte (DA/NU)
5178	Extravilan, UAT. Lunca de Sus, Jud. HARGHITA			10000	E		13	864/10	PD	10000						

2. PROPRIETATEA / POSESIA

Titularul dreptului / posesiei			Data nașterii / CUI	Domiciliu / Sediul	Cota parte	Identificator entitate asociată	Cotă parte teren UI	Mod de dobândire	Act juridic			Obs. privitoare la proprietar
Nume / Denumire	Inițiala tatălui	Prenume							Tip act	Nr. act / data	Emitent	
GERCZUJ		KAROLY	12.01.1941	Loc. Izvorul Trotusului, Nr.232, UAT. Lunca de Sus, Jud. HARGHITA	1/1	5178		Reconstituire	act normativ	TP nr. 26924 / 07.02.1997	CJSDPAT HARGHITA	

3. SARCINI / DEZMEMBRĂMINTE

Titular			Data nașterii / CUI	Domiciliu / Sediul	Tipul sarcinii sau al dezmembrămintelor dreptului de proprietate	Cota parte	Identificator entitate asociată	Act juridic			Valoare ipotecă	Tip monedă
Nume / Denumire	Inițiala tatălui	Prenume						Tip act	Nr. act / data	Emitent		
-	-	-	-	-	-	-	-	-	-	-	-	-

4. NOTĂRI, PROCESE, INTERDICȚII

Tipul notării	Tip act	Nr. act/ data	Emitent	Identificator entitate asociată	Imobil împrejmuit/ neîmprejmuit	Imobil contestat/ necontestat	Alte observații
Se noteaza posesia factica in favoarea lui - GERCZUJ KAROLY	act normativ	7 / 13.03.1996	Parlamentul Romaniei	5178	Neîmprejmuit		

5. OBSERVAȚII

Imobil împrejmuit/ neîmprejmuit	Imobil contestat/ necontestat	Alte observații
Neîmprejmuit		



UAT Lunca de Sus
Zonă necooperativizată (NCo)

Sector cadastral nr. 48

1. DESCRIEREA IMOBILULUI

DATE TEREN											DATE CONSTRUCȚII					
Identificator teren	Adresă imobil	Număr cadastral	Nr. CF	Suprafața măsurată	Intravilan / extra.(I/E)	Nr. top.	Nr. tarla	Nr. parcelă	Categorie folosință	Suprafață parcelă	Identificator construcție	Cod grupă destinație	Suprafața construită	Nr. niveluri	Nr. CF	Constr. cu acte (DA/NU)
5179	Extravilan, UAT. Lunca de Sus, Jud. HARGHITA			7500	E		13	864/7	PD	7500						

2. PROPRIETATEA / POSESIA

Titularul dreptului / posesiei			Data nașterii / CUI	Domiciliu / Sediul	Cota parte	Identificator entitate asociată	Cotă parte teren UI	Mod de dobândire	Act juridic			Obs. privitoare la proprietar
Nume / Denumire	Inițiala tatălui	Prenume							Tip act	Nr. act / data	Emitent	
GALACZI		BORBALA		UAT. Lunca de Sus, Jud. HARGHITA	1/1	5179		Reconstituire	act normativ	TP nr. 29071 / 14.10.1997	CJSDPAT HARGHITA	Lipsa CNP

3. SARCINI / DEZMEMBRĂMINTE

Titular			Data nașterii / CUI	Domiciliu / Sediul	Tipul sarcinii sau al dezmembrămintelor dreptului de proprietate	Cota parte	Identificator entitate asociată	Act juridic			Valoare ipotecă	Tip monedă
Nume / Denumire	Inițiala tatălui	Prenume						Tip act	Nr. act / data	Emitent		
-	-	-	-	-	-	-	-	-	-	-	-	-

4. NOTĂRI, PROCESE, INTERDICȚII

Tipul notării	Tip act	Nr. act/ data	Emitent	Identificator entitate asociată
-	-	-	-	-

5. OBSERVAȚII

Imobil împrejmuit/ neîmprejmuit	Imobil contestat/ necontestat	Alte observații
Neîmprejmuit		



UAT Lunca de Sus
Zonă necooperativizată (NCo)

Sector cadastral nr. 48

1. DESCRIEREA IMOBILULUI																
DATE TEREN											DATE CONSTRUCȚII					
Identificator teren	Adresă imobil	Număr cadastral	Nr. CF	Suprafața măsurată	Intravilan / extra.(I/E)	Nr. top.	Nr. tarla	Nr. parcelă	Categorie folosință	Suprafață parcelă	Identificator construcție	Cod grupă destinație	Suprafața construită	Nr. niveluri	Nr. CF	Constr. cu acte (DA/NU)
5180	Extravilan, UAT. Lunca de Sus, Jud. HARGHITA			5411	E		13	864/4	PD	5411						

2. PROPRIETATEA / POSESIA												
Titularul dreptului / posesiei			Data nașterii / CUI	Domiciliu / Sediul	Cota parte	Identificator entitate asociată	Cotă parte teren UI	Mod de dobândire	Act juridic			Obs. privitoare la proprietar
Nume / Denumire	Inițiala tatălui	Prenume							Tip act	Nr. act / data	Emitent	
GERCUJ		PETER		UAT. Lunca de Sus, Jud. HARGHITA	1/1	5180		Reconstituire	act normativ	TP nr. 24004 / 02.05.1996	CJSDPAT HARGHITA	Lipsa CNP

3. SARCINI / DEZMEMBRĂMINTE												
Titular			Data nașterii / CUI	Domiciliu / Sediul	Tipul sarcinii sau al dezmembrămintelor dreptului de proprietate	Cota parte	Identificator entitate asociată	Act juridic			Valoare ipotecă	Tip monedă
Nume / Denumire	Inițiala tatălui	Prenume						Tip act	Nr. act / data	Emitent		
-	-	-	-	-	-	-	-	-	-	-	-	-

4. NOTĂRI, PROCESE, INTERDICȚII					5. OBSERVAȚII		
Tipul notării	Tip act	Nr. act/ data	Emitent	Identificator entitate asociată	Imobil împrejmuit/ neîmprejmuit	Imobil contestat/ necontestat	Alte observații
Se noteaza posesia faptica in favoarea lui - GERCUJ ILEANA	act normativ	7 / 13.03.1996	Parlamentul Romaniei	5180	Neîmprejmuit		Geometria masurata a parcelei nr. 864/4 inscrisa in TP 24004 este mai mica decat cea inscrisa in TP, motiv pentru care se micsoreaza suprafata imobilului.



UAT Lunca de Sus
Zonă necooperativizată (NCo)

Sector cadastral nr. 48

1. DESCRIEREA IMOBILULUI																
DATE TEREN											DATE CONSTRUCȚII					
Identificator teren	Adresă imobil	Număr cadastral	Nr. CF	Suprafața măsurată	Intravilan / extra.(I/E)	Nr. top.	Nr. tarla	Nr. parcelă	Categorie folosință	Suprafața parcelă	Identificator construcție	Cod grupă destinație	Suprafața construită	Nr. niveluri	Nr. CF	Constr. cu acte (DA/NU)
5181	Extravilan, UAT. Lunca de Sus, Jud. HARGHITA			5055	E		13	864/22	F	5055						

2. PROPRIETATEA / POSESIA												
Titularul dreptului / posesiei			Data nașterii / CUI	Domiciliu / Sediu	Cota parte	Identificator entitate asociată	Cotă parte teren UI	Mod de dobândire	Act juridic			Obs. privitoare la proprietar
Nume / Denumire	Inițiala tatălui	Prenume							Tip act	Nr. act / data	Emitent	
GERCZUJ		KAROLY	12.01.1941	Loc. Izvorul Trotusului, Nr.232, UAT. Lunca de Sus, Jud. HARGHITA		5181			act normativ	7 / 13.03.1996	Parlamentul Romaniei	

3. SARCINI / DEZMEMBRĂMINTE												
Titular			Data nașterii / CUI	Domiciliu / Sediu	Tipul sarcinii sau al dezmembrămintelor dreptului de proprietate	Cota parte	Identificator entitate asociată	Act juridic			Valoare ipotecă	Tip monedă
Nume / Denumire	Inițiala tatălui	Prenume						Tip act	Nr. act / data	Emitent		
-	-	-	-	-	-	-	-	-	-	-	-	-

4. NOTĂRI, PROCESE, INTERDICȚII					5. OBSERVAȚII		
Tipul notării	Tip act	Nr. act/ data	Emitent	Identificator entitate asociată	Imobil împrejmuit/ neîmprejmuit	Imobil contestat/ necontestat	Alte observații
-	-	-	-	-	Neîmprejmuit		



UAT Lunca de Sus
Zonă necooperativizată (NCo)

Sector cadastral nr. 48

1. DESCRIEREA IMOBILULUI

DATE TEREN											DATE CONSTRUCȚII					
Identificator teren	Adresă imobil	Număr cadastral	Nr. CF	Suprafața măsurată	Intravilan / extra.(I/E)	Nr. top.	Nr. tarla	Nr. parcelă	Categorie folosință	Suprafață parcelă	Identificator construcție	Cod grupă destinație	Suprafața construită	Nr. niveluri	Nr. CF	Constr. cu acte (DA/NU)
5182	Extravilan, UAT. Lunca de Sus, Jud. HARGHITA			7500	E		13	864/6	PD	7500						

2. PROPRIETATEA / POSESIA

Titularul dreptului / posesiei			Data nașterii / CUI	Domiciliu / Sediu	Cota parte	Identificator entitate asociată	Cotă parte teren UI	Mod de dobândire	Act juridic			Obs. privitoare la proprietar
Nume / Denumire	Inițiala tatălui	Prenume							Tip act	Nr. act / data	Emitent	
GERCUJ		ISTVAN		UAT. Lunca de Sus, Jud. HARGHITA	1/1	5182		Reconstituire	act normativ	TP nr. 24005 / 02.05.1996	CJSDPAT HARGHITA	Lipsa CNP

3. SARCINI / DEZMEMBRĂMINTE

Titular			Data nașterii / CUI	Domiciliu / Sediu	Tipul sarcinii sau al dezmembrămintelor dreptului de proprietate	Cota parte	Identificator entitate asociată	Act juridic			Valoare ipotecă	Tip monedă
Nume / Denumire	Inițiala tatălui	Prenume						Tip act	Nr. act / data	Emitent		
-	-	-	-	-	-	-	-	-	-	-	-	-

4. NOTĂRI, PROCESE, INTERDICȚII

Tipul notării	Tip act	Nr. act/ data	Emitent	Identificator entitate asociată
Se noteaza posesia factica in favoarea lui - AMBRUS GYULA	act normativ	7 / 13.03.1996	Parlamentul Romaniei	5182

5. OBSERVAȚII

Imobil împrejmuit/ neîmprejmuit	Imobil contestat/ necontestat	Alte observații
Neîmprejmuit		



UAT Lunca de Sus
Zonă necooperativizată (NCo)

Sector cadastral nr. 48

1. DESCRIEREA IMOBILULUI

DATE TEREN											DATE CONSTRUCȚII					
Identificator teren	Adresă imobil	Număr cadastral	Nr. CF	Suprafața măsurată	Intravilan / extra.(I/E)	Nr. top.	Nr. tarla	Nr. parcelă	Categorie folosință	Suprafață parcelă	Identificator construcție	Cod grupă destinație	Suprafața construită	Nr. niveluri	Nr. CF	Constr. cu acte (DA/NU)
5183	Extravilan, UAT. Lunca de Sus, Jud. HARGHITA			418	E		13	864/26	F	418						

2. PROPRIETATEA / POSESIA

Titularul dreptului / posesiei			Data nașterii / CUI	Domiciliu / Sediu	Cota parte	Identificator entitate asociată	Cotă parte teren UI	Mod de dobândire	Act juridic			Obs. privitoare la proprietar
Nume / Denumire	Inițiala tatălui	Prenume							Tip act	Nr. act / data	Emitent	
GALACZI		IULIANA	20.10.1945	Loc. Izvorul Trotusului, Nr.245, UAT. Lunca de Sus, Jud. HARGHITA		5183			act normativ	7 / 13.03.1996	Parlamentul Romaniei	

3. SARCINI / DEZMEMBRĂMINTE

Titular			Data nașterii / CUI	Domiciliu / Sediu	Tipul sarcinii sau al dezmembrămintelor dreptului de proprietate	Cota parte	Identificator entitate asociată	Act juridic			Valoare ipotecă	Tip monedă
Nume / Denumire	Inițiala tatălui	Prenume						Tip act	Nr. act / data	Emitent		
-	-	-	-	-	-	-	-	-	-	-	-	-

4. NOTĂRI, PROCESE, INTERDICȚII

Tipul notării	Tip act	Nr. act/ data	Emitent	Identificator entitate asociată
-	-	-	-	-

5. OBSERVAȚII

Imobil împrejmuit/ neîmprejmuit	Imobil contestat/ necontestat	Alte observații
Neîmprejmuit		



UAT Lunca de Sus
Zonă necooperativizată (NCo)

Sector cadastral nr. 48

1. DESCRIEREA IMOBILULUI

DATE TEREN											DATE CONSTRUCȚII					
Identificator teren	Adresă imobil	Număr cadastral	Nr. CF	Suprafața măsurată	Intravilan / extra.(I/E)	Nr. top.	Nr. tarla	Nr. parcelă	Categorie folosință	Suprafață parcelă	Identificator construcție	Cod grupă destinație	Suprafața construită	Nr. niveluri	Nr. CF	Constr. cu acte (DA/NU)
5184	Extravilan, UAT. Lunca de Sus, Jud. HARGHITA			7500	E		13	864/8	PD	7500						

2. PROPRIETATEA / POSESIA

Titularul dreptului / posesiei			Data nașterii / CUI	Domiciliu / Sediul	Cota parte	Identificator entitate asociată	Cotă parte teren UI	Mod de dobândire	Act juridic			Obs. privitoare la proprietar
Nume / Denumire	Inițiala tatălui	Prenume							Tip act	Nr. act / data	Emitent	
MANYA		ANTAL		UAT. Lunca de Sus, Jud. HARGHITA	1/1	5184		Reconstituire	act normativ	TP nr. 24011 / 02.05.1996	CJSDPAT HARGHITA	Lipsa CNP

3. SARCINI / DEZMEMBRĂMINTE

Titular			Data nașterii / CUI	Domiciliu / Sediul	Tipul sarcinii sau al dezmembrămintelor dreptului de proprietate	Cota parte	Identificator entitate asociată	Act juridic			Valoare ipotecă	Tip monedă
Nume / Denumire	Inițiala tatălui	Prenume						Tip act	Nr. act / data	Emitent		
-	-	-	-	-	-	-	-	-	-	-	-	-

4. NOTĂRI, PROCESE, INTERDICȚII

Tipul notării	Tip act	Nr. act/ data	Emitent	Identificator entitate asociată
Se noteaza posesia factica in favoarea lui - MANYA JANOS	act normativ	7 / 13.03.1996	Parlamentul Romaniei	5184

5. OBSERVAȚII

Imobil împrejmuit/ neîmprejmuit	Imobil contestat/ necontestat	Alte observații
Neîmprejmuit		



UAT Lunca de Sus
Zonă necooperativizată (NCo)

Sector cadastral nr. 48

1. DESCRIEREA IMOBILULUI

DATE TEREN											DATE CONSTRUCȚII					
Identificator teren	Adresă imobil	Număr cadastral	Nr. CF	Suprafața măsurată	Intravilan / extra.(I/E)	Nr. top.	Nr. tarla	Nr. parcelă	Categorie folosință	Suprafață parcelă	Identificator construcție	Cod grupă destinație	Suprafața construită	Nr. niveluri	Nr. CF	Constr. cu acte (DA/NU)
5185	Extravilan, UAT. Lunca de Sus, Jud. HARGHITA			758	E		13	1436/1	HR	758						

2. PROPRIETATEA / POSESIA

Titularul dreptului / posesiei			Data nașterii / CUI	Domiciliu / Sediul	Cota parte	Identificator entitate asociată	Cotă parte teren UI	Mod de dobândire	Act juridic			Obs. privitoare la proprietar
Nume / Denumire	Inițiala tatălui	Prenume							Tip act	Nr. act / data	Emitent	
NEIDENTIFICAT		NEIDENTIFICAT			1/1	5185		Lege	act normativ	7 / 13.03.1996	Parlamentul Romaniei	Proprietar neidentificat.

3. SARCINI / DEZMEMBRĂMINTE

Titular			Data nașterii / CUI	Domiciliu / Sediul	Tipul sarcinii sau al dezmembrămintelor dreptului de proprietate	Cota parte	Identificator entitate asociată	Act juridic			Valoare ipotecă	Tip monedă
Nume / Denumire	Inițiala tatălui	Prenume						Tip act	Nr. act / data	Emitent		
-	-	-	-	-	-	-	-	-	-	-	-	-

4. NOTĂRI, PROCESE, INTERDICȚII

Tipul notării	Tip act	Nr. act/ data	Emitent	Identificator entitate asociată
Se noteaza mentiunea de proprietar neidentificat.	act normativ	7 / 13.03.1996	Parlamentul Romaniei	5185

5. OBSERVAȚII

Imobil împrejmuit/ neîmprejmuit	Imobil contestat/ necontestat	Alte observații
Neîmprejmuit		



UAT Lunca de Sus
Zonă necooperativizată (NCo)

Sector cadastral nr. 48

1. DESCRIEREA IMOBILULUI

DATE TEREN											DATE CONSTRUCȚII					
Identificator teren	Adresă imobil	Număr cadastral	Nr. CF	Suprafața măsurată	Intravilan / extra.(I/E)	Nr. top.	Nr. tarla	Nr. parcelă	Categorie folosință	Suprafață parcelă	Identificator construcție	Cod grupă destinație	Suprafața construită	Nr. niveluri	Nr. CF	Constr. cu acte (DA/NU)
5186	Extravilan, UAT. Lunca de Sus, Jud. HARGHITA			1302	E		13	853/8	F	1302						

2. PROPRIETATEA / POSESIA

Titularul dreptului / posesiei			Data nașterii / CUI	Domiciliu / Sediul	Cota parte	Identificator entitate asociată	Cotă parte teren UI	Mod de dobândire	Act juridic			Obs. privitoare la proprietar
Nume / Denumire	Inițiala tatălui	Prenume							Tip act	Nr. act / data	Emitent	
FIKO		ESZTER	29.04.1955	Loc. Lunca de Sus, Nr.379, UAT. Lunca de Sus, Jud. HARGHITA		5186			act normativ	7 / 13.03.1996	Parlamentul Romaniei	

3. SARCINI / DEZMEMBRĂMINTE

Titular			Data nașterii / CUI	Domiciliu / Sediul	Tipul sarcinii sau al dezmembrămintelor dreptului de proprietate	Cota parte	Identificator entitate asociată	Act juridic			Valoare ipotecă	Tip monedă
Nume / Denumire	Inițiala tatălui	Prenume						Tip act	Nr. act / data	Emitent		
-	-	-	-	-	-	-	-	-	-	-	-	-

4. NOTĂRI, PROCESE, INTERDICȚII

Tipul notării	Tip act	Nr. act/ data	Emitent	Identificator entitate asociată
-	-	-	-	-

5. OBSERVAȚII

Imobil împrejmuit/ neîmprejmuit	Imobil contestat/ necontestat	Alte observații
Neîmprejmuit		



UAT Lunca de Sus
Zonă necooperativizată (NCo)

Sector cadastral nr. 48

1. DESCRIEREA IMOBILULUI																
DATE TEREN											DATE CONSTRUCȚII					
Identificator teren	Adresă imobil	Număr cadastral	Nr. CF	Suprafața măsurată	Intravilan / extra.(I/E)	Nr. top.	Nr. tarla	Nr. parcelă	Categorie folosință	Suprafață parcelă	Identificator construcție	Cod grupă destinație	Suprafața construită	Nr. niveluri	Nr. CF	Constr. cu acte (DA/NU)
5187	Extravilan, UAT. Lunca de Sus, Jud. HARGHITA			9955	E		13	853/10	F	9955						

2. PROPRIETATEA / POSESIA												
Titularul dreptului / posesiei			Data nașterii / CUI	Domiciliu / Sediu	Cota parte	Identificator entitate asociată	Cotă parte teren UI	Mod de dobândire	Act juridic			Obs. privitoare la proprietar
Nume / Denumire	Inițiala tatălui	Prenume							Tip act	Nr. act / data	Emitent	
BODOR		ANDRÁS	09.06.1976	Loc. Izvorul Trotusului, Nr.219A, UAT. Lunca de Sus, Jud. HARGHITA		5187			act normativ	7 / 13.03.1996	Parlamentul Romaniei	

3. SARCINI / DEZMEMBRĂMINTE												
Titular			Data nașterii / CUI	Domiciliu / Sediul	Tipul sarcinii sau al dezmembrămintelor dreptului de proprietate	Cota parte	Identificator entitate asociată	Act juridic			Valoare ipotecă	Tip monedă
Nume / Denumire	Inițiala tatălui	Prenume						Tip act	Nr. act / data	Emitent		
-	-	-	-	-	-	-	-	-	-	-	-	-

4. NOTĂRI, PROCESE, INTERDICȚII								5. OBSERVAȚII			
Tipul notării				Tip act	Nr. act/ data	Emitent	Identificator entitate asociată	Imobil împrejmuit/ neîmprejmuit	Imobil contestat/ necontestat	Alte observații	
-				-	-	-	-	Neîmprejmuit			



UAT Lunca de Sus
Zonă necooperativizată (NCo)

Sector cadastral nr. 48

1. DESCRIEREA IMOBILULUI

DATE TEREN											DATE CONSTRUCȚII					
Identificator teren	Adresă imobil	Număr cadastral	Nr. CF	Suprafața măsurată	Intravilan / extra.(I/E)	Nr. top.	Nr. tarla	Nr. parcelă	Categorie folosință	Suprafață parcelă	Identificator construcție	Cod grupă destinație	Suprafața construită	Nr. niveluri	Nr. CF	Constr. cu acte (DA/NU)
5188	Extravilan, UAT. Lunca de Sus, Jud. HARGHITA			2471	E		13	861/1	F	2471						

2. PROPRIETATEA / POSESIA

Titularul dreptului / posesiei			Data nașterii / CUI	Domiciliu / Sediul	Cota parte	Identificator entitate asociată	Cotă parte teren UI	Mod de dobândire	Act juridic			Obs. privitoare la proprietar
Nume / Denumire	Inițiala tatălui	Prenume							Tip act	Nr. act / data	Emitent	
GERCZUJ		GYARFAS	20.02.1957	Loc. Izvorul Trotusului, Nr.187A, UAT. Lunca de Sus, Jud. HARGHITA		5188			act normativ	7 / 13.03.1996	Parlamentul Romaniei	

3. SARCINI / DEZMEMBRĂMINTE

Titular			Data nașterii / CUI	Domiciliu / Sediul	Tipul sarcinii sau al dezmembrămintelor dreptului de proprietate	Cota parte	Identificator entitate asociată	Act juridic			Valoare ipotecă	Tip monedă
Nume / Denumire	Inițiala tatălui	Prenume						Tip act	Nr. act / data	Emitent		
-	-	-	-	-	-	-	-	-	-	-	-	-

4. NOTĂRI, PROCESE, INTERDICȚII

Tipul notării	Tip act	Nr. act/ data	Emitent	Identificator entitate asociată
-	-	-	-	-

5. OBSERVAȚII

Imobil împrejmuit/ neîmprejmuit	Imobil contestat/ necontestat	Alte observații
Neîmprejmuit		



REGISTRUL CADASTRAL AL IMOBILELOR

ANEXA Nr. 2

UAT Lunca de Sus
Zonă necooperativizată (NCo)

Sector cadastral nr. 48

1. DESCRIEREA IMOBILULUI

DATE TEREN											DATE CONSTRUCȚII					
Identificator teren	Adresă imobil	Număr cadastral	Nr. CF	Suprafața măsurată	Intravilan / extra.(I/E)	Nr. top.	Nr. tarla	Nr. parcelă	Categorie folosință	Suprafață parcelă	Identificator construcție	Cod grupă destinație	Suprafața construită	Nr. niveluri	Nr. CF	Constr. cu acte (DA/NU)
5189	Extravilan, UAT. Lunca de Sus, Jud. HARGHITA			2812	E		13	853/9	F	2812						

2. PROPRIETATEA / POSESIA

Titularul dreptului / posesiei			Data nașterii / CUI	Domiciliu / Sediul	Cota parte	Identificator entitate asociată	Cotă parte teren UI	Mod de dobândire	Act juridic			Obs. privitoare la proprietar
Nume / Denumire	Inițiala tatălui	Prenume							Tip act	Nr. act / data	Emitent	
ANTAL		GIZELLA	23.10.1978	Loc. Valea Ugra, Nr.803A, UAT. Lunca de Sus, Jud. HARGHITA		5189			act normativ	7 / 13.03.1996	Parlamentul Romaniei	

3. SARCINI / DEZMEMBRĂMINTE

Titular			Data nașterii / CUI	Domiciliu / Sediul	Tipul sarcinii sau al dezmembrămintelor dreptului de proprietate	Cota parte	Identificator entitate asociată	Act juridic			Valoare ipotecă	Tip monedă
Nume / Denumire	Inițiala tatălui	Prenume						Tip act	Nr. act / data	Emitent		
-	-	-	-	-	-	-	-	-	-	-	-	-

4. NOTĂRI, PROCESE, INTERDICȚII

Tipul notării	Tip act	Nr. act/data	Emitent	Identificator entitate asociată
-	-	-	-	-

5. OBSERVAȚII

Imobil împrejmuit/ neîmprejmuit	Imobil contestat/ necontestat	Alte observații
Neîmprejmuit		



UAT Lunca de Sus
Zonă necooperativizată (NCo)

Sector cadastral nr. 48

1. DESCRIEREA IMOBILULUI

DATE TEREN											DATE CONSTRUCȚII					
Identificator teren	Adresă imobil	Număr cadastral	Nr. CF	Suprafața măsurată	Intravilan / extra.(I/E)	Nr. top.	Nr. tarla	Nr. parcelă	Categorie folosință	Suprafață parcelă	Identificator construcție	Cod grupă destinație	Suprafața construită	Nr. niveluri	Nr. CF	Constr. cu acte (DA/NU)
5190	Extravilan, UAT. Lunca de Sus, Jud. HARGHITA			9000	E		13	860/4	PD	9000						

2. PROPRIETATEA / POSESIA

Titularul dreptului / posesiei			Data nașterii / CUI	Domiciliu / Sediul	Cota parte	Identificator entitate asociată	Cotă parte teren UI	Mod de dobândire	Act juridic			Obs. privitoare la proprietar
Nume / Denumire	Inițiala tatălui	Prenume							Tip act	Nr. act / data	Emitent	
TANKO FARKAS		PETER		UAT. Lunca de Sus, Jud. HARGHITA	1/1	5190		Reconstituire	act normativ	TP nr. 42745 / 27.06.2001	CJSDPAT HARGHITA	Lipsa CNP

3. SARCINI / DEZMEMBRĂMINTE

Titular			Data nașterii / CUI	Domiciliu / Sediul	Tipul sarcinii sau al dezmembrămintelor dreptului de proprietate	Cota parte	Identificator entitate asociată	Act juridic			Valoare ipotecă	Tip monedă
Nume / Denumire	Inițiala tatălui	Prenume						Tip act	Nr. act / data	Emitent		
-	-	-	-	-	-	-	-	-	-	-	-	-

4. NOTĂRI, PROCESE, INTERDICȚII

Tipul notării	Tip act	Nr. act/ data	Emitent	Identificator entitate asociată
-	-	-	-	-

5. OBSERVAȚII

Imobil împrejmuit/ neîmprejmuit	Imobil contestat/ necontestat	Alte observații
Neîmprejmuit		



UAT Lunca de Sus
Zonă necooperativizată (NCo)

Sector cadastral nr. 48

1. DESCRIEREA IMOBILULUI

DATE TEREN											DATE CONSTRUCȚII					
Identificator teren	Adresă imobil	Număr cadastral	Nr. CF	Suprafața măsurată	Intravilan / extra.(I/E)	Nr. top.	Nr. tarla	Nr. parcelă	Categorie folosință	Suprafață parcelă	Identificator construcție	Cod grupă destinație	Suprafața construită	Nr. niveluri	Nr. CF	Constr. cu acte (DA/NU)
5191	Extravilan, UAT. Lunca de Sus, Jud. HARGHITA			28000	E		13	864/27	P	28000						

2. PROPRIETATEA / POSESIA

Titularul dreptului / posesiei			Data nașterii / CUI	Domiciliu / Sediul	Cota parte	Identificator entitate asociată	Cotă parte teren UI	Mod de dobândire	Act juridic			Obs. privitoare la proprietar
Nume / Denumire	Inițiala tatălui	Prenume							Tip act	Nr. act / data	Emitent	
GALACZI		IULIANA	20.10.1945	Loc. Izvorul Trotusului, Nr.245, UAT. Lunca de Sus, Jud. HARGHITA		5191			act normativ	7 / 13.03.1996	Parlamentul Romaniei	

3. SARCINI / DEZMEMBRĂMINTE

Titular			Data nașterii / CUI	Domiciliu / Sediul	Tipul sarcinii sau al dezmembrămintelor dreptului de proprietate	Cota parte	Identificator entitate asociată	Act juridic			Valoare ipotecă	Tip monedă
Nume / Denumire	Inițiala tatălui	Prenume						Tip act	Nr. act / data	Emitent		
-	-	-	-	-	-	-	-	-	-	-	-	-

4. NOTĂRI, PROCESE, INTERDICȚII

Tipul notării	Tip act	Nr. act/ data	Emitent	Identificator entitate asociată
-	-	-	-	-

5. OBSERVAȚII

Imobil împrejmuit/ neîmprejmuit	Imobil contestat/ necontestat	Alte observații
Neîmprejmuit		



UAT Lunca de Sus
Zonă necooperativizată (NCo)

Sector cadastral nr. 48

1. DESCRIEREA IMOBILULUI																
DATE TEREN											DATE CONSTRUCȚII					
Identificator teren	Adresă imobil	Număr cadastral	Nr. CF	Suprafața măsurată	Intravilan / extra.(I/E)	Nr. top.	Nr. tarla	Nr. parcelă	Categorie folosință	Suprafață parcelă	Identificator construcție	Cod grupă destinație	Suprafața construită	Nr. niveluri	Nr. CF	Constr. cu acte (DA/NU)
5192	Extravilan, UAT. Lunca de Sus, Jud. HARGHITA			44485	E		13	853/12	P	18655						
					E		13	853/11	F	25830						

2. PROPRIETATEA / POSESIA												
Titularul dreptului / posesiei			Data nașterii / CUI	Domiciliu / Sediul	Cota parte	Identificator entitate asociată	Cotă parte teren UI	Mod de dobândire	Act juridic			Obs. privitoare la proprietar
Nume / Denumire	Inițiala tatălui	Prenume							Tip act	Nr. act / data	Emitent	
MANYA		JANOS	26.12.1958	Loc. Izvorul Trotusului, Nr.240, UAT. Lunca de Sus, Jud. HARGHITA		5192			act normativ	7 / 13.03.1996	Parlamentul Romaniei	

3. SARCINI / DEZMEMBRĂMINTE												
Titular			Data nașterii / CUI	Domiciliu / Sediul	Tipul sarcinii sau al dezmembrămintelor dreptului de proprietate	Cota parte	Identificator entitate asociată	Act juridic			Valoare ipotecă	Tip monedă
Nume / Denumire	Inițiala tatălui	Prenume						Tip act	Nr. act / data	Emitent		
-	-	-	-	-	-	-	-	-	-	-	-	-

4. NOTĂRI, PROCESE, INTERDICȚII							5. OBSERVAȚII		
Tipul notării			Tip act	Nr. act/data	Emitent	Identificator entitate asociată	Imobil împrejmuit/ neîmprejmuit	Imobil contestat/ necontestat	Alte observații
-			-	-	-	-	Neîmprejmuit		



UAT Lunca de Sus
Zonă necooperativizată (NCo)

Sector cadastral nr. 48

1. DESCRIEREA IMOBILULUI

DATE TEREN											DATE CONSTRUCȚII					
Identificator teren	Adresă imobil	Număr cadastral	Nr. CF	Suprafața măsurată	Intravilan / extra.(I/E)	Nr. top.	Nr. tarla	Nr. parcelă	Categorie folosință	Suprafață parcelă	Identificator construcție	Cod grupă destinație	Suprafața construită	Nr. niveluri	Nr. CF	Constr. cu acte (DA/NU)
5193	Extravilan, UAT. Lunca de Sus, Jud. HARGHITA			2537	E		13	853/31	F	2537						

2. PROPRIETATEA / POSESIA

Titularul dreptului / posesiei			Data nașterii / CUI	Domiciliu / Sediul	Cota parte	Identificator entitate asociată	Cotă parte teren UI	Mod de dobândire	Act juridic			Obs. privitoare la proprietar
Nume / Denumire	Inițiala tatălui	Prenume							Tip act	Nr. act / data	Emitent	
KINDA		PÁL-ATTILA	14.01.1990	Loc. Valea Ugra, Nr.775, UAT. Lunca de Sus, Jud. HARGHITA		5193			act normativ	7 / 13.03.1996	Parlamentul Romaniei	

3. SARCINI / DEZMEMBRĂMINTE

Titular			Data nașterii / CUI	Domiciliu / Sediul	Tipul sarcinii sau al dezmembrămintelor dreptului de proprietate	Cota parte	Identificator entitate asociată	Act juridic			Valoare ipotecă	Tip monedă
Nume / Denumire	Inițiala tatălui	Prenume						Tip act	Nr. act / data	Emitent		
-	-	-	-	-	-	-	-	-	-	-	-	-

4. NOTĂRI, PROCESE, INTERDICȚII

Tipul notării	Tip act	Nr. act/data	Emitent	Identificator entitate asociată
-	-	-	-	-

5. OBSERVAȚII

Imobil împrejmuit/ neîmprejmuit	Imobil contestat/ necontestat	Alte observații
Neîmprejmuit		



UAT Lunca de Sus
Zonă necooperativizată (NCo)

Sector cadastral nr. 48

1. DESCRIEREA IMOBILULUI

DATE TEREN											DATE CONSTRUCȚII					
Identificator teren	Adresă imobil	Număr cadastral	Nr. CF	Suprafața măsurată	Intravilan / extra.(I/E)	Nr. top.	Nr. tarla	Nr. parcelă	Categorie folosință	Suprafață parcelă	Identificator construcție	Cod grupă destinație	Suprafața construită	Nr. niveluri	Nr. CF	Constr. cu acte (DA/NU)
5194	Extravilan, UAT. Lunca de Sus, Jud. HARGHITA			9000	E		13	860/1	PD	9000						

2. PROPRIETATEA / POSESIA

Titularul dreptului / posesiei			Data nașterii / CUI	Domiciliu / Sediul	Cota parte	Identificator entitate asociată	Cotă parte teren UI	Mod de dobândire	Act juridic			Obs. privitoare la proprietar
Nume / Denumire	Inițiala tatălui	Prenume							Tip act	Nr. act / data	Emitent	
GERCUJ		PETRU	27.01.1924	Loc. Izvorul Trotusului, Nr.187, UAT. Lunca de Sus, Jud. HARGHITA	1/1	5194		Reconstituire	act normativ	TP nr. 24179 / 05.08.1996	CJSDPAT HARGHITA	Proprietar decedat.

3. SARCINI / DEZMEMBRĂMINTE

Titular			Data nașterii / CUI	Domiciliu / Sediul	Tipul sarcinii sau al dezmembrămintelor dreptului de proprietate	Cota parte	Identificator entitate asociată	Act juridic			Valoare ipotecă	Tip monedă
Nume / Denumire	Inițiala tatălui	Prenume						Tip act	Nr. act / data	Emitent		
-	-	-	-	-	-	-	-	-	-	-	-	-

4. NOTĂRI, PROCESE, INTERDICȚII

Tipul notării	Tip act	Nr. act/data	Emitent	Identificator entitate asociată
-	-	-	-	-

5. OBSERVAȚII

Imobil împrejmuit/ neîmprejmuit	Imobil contestat/ necontestat	Alte observații
Neîmprejmuit		



REGISTRUL CADASTRAL AL IMOBILELOR

ANEXA Nr. 2

UAT Lunca de Sus
Zonă necooperativizată (NCo)

Sector cadastral nr. 48

1. DESCRIEREA IMOBILULUI

DATE TEREN											DATE CONSTRUCȚII					
Identificator teren	Adresă imobil	Număr cadastral	Nr. CF	Suprafața măsurată	Intravilan / extra.(I/E)	Nr. top.	Nr. tarla	Nr. parcelă	Categorie folosință	Suprafață parcelă	Identificator construcție	Cod grupă destinație	Suprafața construită	Nr. niveluri	Nr. CF	Constr. cu acte (DA/NU)
5195	Extravilan, UAT. Lunca de Sus, Jud. HARGHITA			1832	E		13	853/32	F	1832						

2. PROPRIETATEA / POSESIA

Titularul dreptului / posesiei			Data nașterii / CUI	Domiciliu / Sediul	Cota parte	Identificator entitate asociată	Cotă parte teren UI	Mod de dobândire	Act juridic			Obs. privitoare la proprietar
Nume / Denumire	Inițiala tatălui	Prenume							Tip act	Nr. act / data	Emitent	
BODOR		ANDRÁS	09.06.1976	Loc. Izvorul Trotusului, Nr.219A, UAT. Lunca de Sus, Jud. HARGHITA		5195			act normativ	7 / 13.03.1996	Parlamentul Romaniei	

3. SARCINI / DEZMEMBRĂMINTE

Titular			Data nașterii / CUI	Domiciliu / Sediul	Tipul sarcinii sau al dezmembrămintelor dreptului de proprietate	Cota parte	Identificator entitate asociată	Act juridic			Valoare ipotecă	Tip monedă
Nume / Denumire	Inițiala tatălui	Prenume						Tip act	Nr. act / data	Emitent		
-	-	-	-	-	-	-	-	-	-	-	-	-

4. NOTĂRI, PROCESE, INTERDICȚII

Tipul notării	Tip act	Nr. act/ data	Emitent	Identificator entitate asociată
-	-	-	-	-

5. OBSERVAȚII

Imobil împrejmuit/ neîmprejmuit	Imobil contestat/ necontestat	Alte observații
Neîmprejmuit		



UAT Lunca de Sus
Zonă necooperativizată (NCo)

Sector cadastral nr. 48

1. DESCRIEREA IMOBILULUI

DATE TEREN											DATE CONSTRUCȚII					
Identificator teren	Adresă imobil	Număr cadastral	Nr. CF	Suprafața măsurată	Intravilan / extra.(I/E)	Nr. top.	Nr. tarla	Nr. parcelă	Categorie folosință	Suprafață parcelă	Identificator construcție	Cod grupă destinație	Suprafața construită	Nr. niveluri	Nr. CF	Constr. cu acte (DA/NU)
5196	Extravilan, UAT. Lunca de Sus, Jud. HARGHITA			23445	E		13	853/14	P	23445						

2. PROPRIETATEA / POSESIA

Titularul dreptului / posesiei			Data nașterii / CUI	Domiciliu / Sediul	Cota parte	Identificator entitate asociată	Cotă parte teren UI	Mod de dobândire	Act juridic			Obs. privitoare la proprietar
Nume / Denumire	Inițiala tatălui	Prenume							Tip act	Nr. act / data	Emitent	
CSILLAG		NICOLAI	03.07.1948	Loc. Valea Rece, Nr.1108, UAT. Lunca de Jos, Jud. HARGHITA		5196			act normativ	7 / 13.03.1996	Parlamentul Romaniei	

3. SARCINI / DEZMEMBRĂMINTE

Titular			Data nașterii / CUI	Domiciliu / Sediul	Tipul sarcinii sau al dezmembrămintelor dreptului de proprietate	Cota parte	Identificator entitate asociată	Act juridic			Valoare ipotecă	Tip monedă
Nume / Denumire	Inițiala tatălui	Prenume						Tip act	Nr. act / data	Emitent		
-	-	-	-	-	-	-	-	-	-	-	-	-

4. NOTĂRI, PROCESE, INTERDICȚII

Tipul notării	Tip act	Nr. act/data	Emitent	Identificator entitate asociată
-	-	-	-	-

5. OBSERVAȚII

Imobil împrejmuit/ neîmprejmuit	Imobil contestat/ necontestat	Alte observații
Neîmprejmuit		



UAT Lunca de Sus
Zonă necooperativizată (NCo)

Sector cadastral nr. 48

1. DESCRIEREA IMOBILULUI

DATE TEREN											DATE CONSTRUCȚII					
Identificator teren	Adresă imobil	Număr cadastral	Nr. CF	Suprafața măsurată	Intravilan / extra.(I/E)	Nr. top.	Nr. tarla	Nr. parcelă	Categorie folosință	Suprafață parcelă	Identificator construcție	Cod grupă destinație	Suprafața construită	Nr. niveluri	Nr. CF	Constr. cu acte (DA/NU)
5197	Extravilan, UAT. Lunca de Sus, Jud. HARGHITA			35000	E		13	862/2	P	35000						

2. PROPRIETATEA / POSESIA

Titularul dreptului / posesiei			Data nașterii / CUI	Domiciliu / Sediul	Cota parte	Identificator entitate asociată	Cotă parte teren UI	Mod de dobândire	Act juridic			Obs. privitoare la proprietar
Nume / Denumire	Inițiala tatălui	Prenume							Tip act	Nr. act / data	Emitent	
GERCZUJ		MĂRIA-MAGDOLNA	19.07.1980	Loc. Izvorul Trotusului, Nr.243, UAT. Lunca de Sus, Jud. HARGHITA		5197			act normativ	7 / 13.03.1996	Parlamentul Romaniei	

3. SARCINI / DEZMEMBRĂMINTE

Titular			Data nașterii / CUI	Domiciliu / Sediul	Tipul sarcinii sau al dezmembrămintelor dreptului de proprietate	Cota parte	Identificator entitate asociată	Act juridic			Valoare ipotecă	Tip monedă
Nume / Denumire	Inițiala tatălui	Prenume						Tip act	Nr. act / data	Emitent		
-	-	-	-	-	-	-	-	-	-	-	-	-

4. NOTĂRI, PROCESE, INTERDICȚII

Tipul notării	Tip act	Nr. act/data	Emitent	Identificator entitate asociată
-	-	-	-	-

5. OBSERVAȚII

Imobil împrejmuit/ neîmprejmuit	Imobil contestat/ necontestat	Alte observații
Neîmprejmuit		



UAT Lunca de Sus
Zonă necooperativizată (NCo)

Sector cadastral nr. 48

1. DESCRIEREA IMOBILULUI

DATE TEREN											DATE CONSTRUCȚII					
Identificator teren	Adresă imobil	Număr cadastral	Nr. CF	Suprafața măsurată	Intravilan / extra.(I/E)	Nr. top.	Nr. tarla	Nr. parcelă	Categorie folosință	Suprafață parcelă	Identificator construcție	Cod grupă destinație	Suprafața construită	Nr. niveluri	Nr. CF	Constr. cu acte (DA/NU)
5198	Extravilan, UAT. Lunca de Sus, Jud. HARGHITA			31826	E		13	885/4	P	31826						

2. PROPRIETATEA / POSESIA

Titularul dreptului / posesiei			Data nașterii / CUI	Domiciliu / Sediul	Cota parte	Identificator entitate asociată	Cotă parte teren UI	Mod de dobândire	Act juridic			Obs. privitoare la proprietar
Nume / Denumire	Inițiala tatălui	Prenume							Tip act	Nr. act / data	Emitent	
TAMAS		PETER		UAT. Lunca de Sus, Jud. HARGHITA	1/1	5198		Reconstituire	act normativ	TP nr. 67136 / 31.03.2003	CJSDPAT HARGHITA	LIPSA CNP

3. SARCINI / DEZMEMBRĂMINTE

Titular			Data nașterii / CUI	Domiciliu / Sediul	Tipul sarcinii sau al dezmembrămintelor dreptului de proprietate	Cota parte	Identificator entitate asociată	Act juridic			Valoare ipotecă	Tip monedă
Nume / Denumire	Inițiala tatălui	Prenume						Tip act	Nr. act / data	Emitent		
-	-	-	-	-	-	-	-	-	-	-	-	-

4. NOTĂRI, PROCESE, INTERDICȚII

Tipul notării	Tip act	Nr. act/ data	Emitent	Identificator entitate asociată
Se noteaza posesia factica in favoarea lui - CSILLAG NICOLAI	act normativ	7 / 13.03.1996	Parlamentul Romaniei	5198

5. OBSERVAȚII

Imobil împrejmuit/ neîmprejmuit	Imobil contestat/ necontestat	Alte observații
Neîmprejmuit		



UAT Lunca de Sus
Zonă necooperativizată (NCo)

Sector cadastral nr. 48

1. DESCRIEREA IMOBILULUI

DATE TEREN											DATE CONSTRUCȚII					
Identificator teren	Adresă imobil	Număr cadastral	Nr. CF	Suprafața măsurată	Intravilan / extra.(I/E)	Nr. top.	Nr. tarla	Nr. parcelă	Categorie folosință	Suprafață parcelă	Identificator construcție	Cod grupă destinație	Suprafața construită	Nr. niveluri	Nr. CF	Constr. cu acte (DA/NU)
5199	Extravilan, UAT. Lunca de Sus, Jud. HARGHITA			7177	E		13	853/16	F	7177						

2. PROPRIETATEA / POSESIA

Titularul dreptului / posesiei			Data nașterii / CUI	Domiciliu / Sediul	Cota parte	Identificator entitate asociată	Cotă parte teren UI	Mod de dobândire	Act juridic			Obs. privitoare la proprietar
Nume / Denumire	Inițiala tatălui	Prenume							Tip act	Nr. act / data	Emitent	
BODOR		FULOP	02.05.1972	Loc. Comiat, Nr.19A, UAT. Lunca de Sus, Jud. HARGHITA		5199			act normativ	7 / 13.03.1996	Parlamentul Romaniei	

3. SARCINI / DEZMEMBRĂMINTE

Titular			Data nașterii / CUI	Domiciliu / Sediul	Tipul sarcinii sau al dezmembrămintelor dreptului de proprietate	Cota parte	Identificator entitate asociată	Act juridic			Valoare ipotecă	Tip monedă
Nume / Denumire	Inițiala tatălui	Prenume						Tip act	Nr. act / data	Emitent		
-	-	-	-	-	-	-	-	-	-	-	-	-

4. NOTĂRI, PROCESE, INTERDICȚII

Tipul notării	Tip act	Nr. act/data	Emitent	Identificator entitate asociată
-	-	-	-	-

5. OBSERVAȚII

Imobil împrejmuit/ neîmprejmuit	Imobil contestat/ necontestat	Alte observații
Neîmprejmuit		



UAT Lunca de Sus
Zonă necooperativizată (NCo)

Sector cadastral nr. 48

1. DESCRIEREA IMOBILULUI

DATE TEREN											DATE CONSTRUCȚII					
Identificator teren	Adresă imobil	Număr cadastral	Nr. CF	Suprafața măsurată	Intravilan / extra.(I/E)	Nr. top.	Nr. tarla	Nr. parcelă	Categorie folosință	Suprafață parcelă	Identificator construcție	Cod grupă destinație	Suprafața construită	Nr. niveluri	Nr. CF	Constr. cu acte (DA/NU)
5200	Extravilan, UAT. Lunca de Sus, Jud. HARGHITA			11838	E		13	853/22	F	11838						

2. PROPRIETATEA / POSESIA

Titularul dreptului / posesiei			Data nașterii / CUI	Domiciliu / Sediu	Cota parte	Identificator entitate asociată	Cotă parte teren UI	Mod de dobândire	Act juridic			Obs. privitoare la proprietar
Nume / Denumire	Inițiala tatălui	Prenume							Tip act	Nr. act / data	Emitent	
PORA		GYONGYVER	02.10.1979	Loc. Izvorul Trotusului, Nr.201, UAT. Lunca de Sus, Jud. HARGHITA		5200			act normativ	7 / 13.03.1996	Parlamentul Romaniei	

3. SARCINI / DEZMEMBRĂMINTE

Titular			Data nașterii / CUI	Domiciliu / Sediu	Tipul sarcinii sau al dezmembrămintelor dreptului de proprietate	Cota parte	Identificator entitate asociată	Act juridic			Valoare ipotecă	Tip monedă
Nume / Denumire	Inițiala tatălui	Prenume						Tip act	Nr. act / data	Emitent		
-	-	-	-	-	-	-	-	-	-	-	-	-

4. NOTĂRI, PROCESE, INTERDICȚII

Tipul notării	Tip act	Nr. act/ data	Emitent	Identificator entitate asociată
-	-	-	-	-

5. OBSERVAȚII

Imobil împrejmuit/ neîmprejmuit	Imobil contestat/ necontestat	Alte observații
Neîmprejmuit		



UAT Lunca de Sus
Zonă necooperativizată (NCo)

Sector cadastral nr. 48

1. DESCRIEREA IMOBILULUI																
DATE TEREN											DATE CONSTRUCȚII					
Identificator teren	Adresă imobil	Număr cadastral	Nr. CF	Suprafața măsurată	Intravilan / extra.(I/E)	Nr. top.	Nr. tarla	Nr. parcelă	Categorie folosință	Suprafața parcelă	Identificator construcție	Cod grupă destinație	Suprafața construită	Nr. niveluri	Nr. CF	Constr. cu acte (DA/NU)
5201	Extravilan, UAT. Lunca de Sus, Jud. HARGHITA			22830	E		13	885/3	P	22830						

2. PROPRIETATEA / POSESIA												
Titularul dreptului / posesiei			Data nașterii / CUI	Domiciliu / Sediul	Cota parte	Identificator entitate asociată	Cotă parte teren UI	Mod de dobândire	Act juridic			Obs. privitoare la proprietar
Nume / Denumire	Inițiala tatălui	Prenume							Tip act	Nr. act / data	Emitent	
TAMAS		PETER		UAT. Lunca de Sus, Jud. HARGHITA	1/1	5201		Reconstituire	act normativ	TP nr. 67127 / 31.03.2003	CJSDPAT HARGHITA	LIPSA CNP

3. SARCINI / DEZMEMBRĂMINTE												
Titular			Data nașterii / CUI	Domiciliu / Sediul	Tipul sarcinii sau al dezmembrămintelor dreptului de proprietate	Cota parte	Identificator entitate asociată	Act juridic			Valoare ipotecă	Tip monedă
Nume / Denumire	Inițiala tatălui	Prenume						Tip act	Nr. act / data	Emitent		
-	-	-	-	-	-	-	-	-	-	-	-	-

4. NOTĂRI, PROCESE, INTERDICȚII					5. OBSERVAȚII		
Tipul notării	Tip act	Nr. act/ data	Emitent	Identificator entitate asociată	Imobil împrejmuit/ neîmprejmuit	Imobil contestat/ necontestat	Alte observații
Se noteaza posesia factica in favoarea lui - TAMAS EMERIC	act normativ	7 / 13.03.1996	Parlamentul Romaniei	5201	Neîmprejmuit		Geometria masurata a parcelei nr. 885/3 inscrisa in TP 67127 este intretaiata de un drum, motiv pentru care parcela este impartita in doua imobile distincte conform masuratorilor: 5069 = 5164 mp - sector 47, 5201 = 22830 mp - sector 48, a caror suprafata cumulata este mai mica decat cea inscrisa in TP. Geometria masurata a parcelei nr. 885/3 inscrisa in TP 67127 este mai mica decat cea inscrisa in TP, motiv pentru care se micsoreaza suprafata imobilului.



REGISTRUL CADASTRAL AL IMOBILELOR

ANEXA Nr. 2

UAT Lunca de Sus
Zonă necooperativizată (NCo)

Sector cadastral nr. 48

1. DESCRIEREA IMOBILULUI

DATE TEREN											DATE CONSTRUCȚII					
Identificator teren	Adresă imobil	Număr cadastral	Nr. CF	Suprafața măsurată	Intravilan / extra.(I/E)	Nr. top.	Nr. tarla	Nr. parcelă	Categorie folosință	Suprafață parcelă	Identificator construcție	Cod grupă destinație	Suprafața construită	Nr. niveluri	Nr. CF	Constr. cu acte (DA/NU)
5202	Extravilan, UAT. Lunca de Sus, Jud. HARGHITA			5188	E		13	853/21	F	5188						

2. PROPRIETATEA / POSESIA

Titularul dreptului / posesiei			Data nașterii / CUI	Domiciliu / Sediul	Cota parte	Identificator entitate asociată	Cotă parte teren UI	Mod de dobândire	Act juridic			Obs. privitoare la proprietar
Nume / Denumire	Inițiala tatălui	Prenume							Tip act	Nr. act / data	Emitent	
PORA		PETRU	14.06.1949	Loc. Izvorul Trotusului, Nr.189, UAT. Lunca de Sus, Jud. HARGHITA		5202			act normativ	7 / 13.03.1996	Parlamentul Romaniei	

3. SARCINI / DEZMEMBRĂMINTE

Titular			Data nașterii / CUI	Domiciliu / Sediul	Tipul sarcinii sau al dezmembrămintelor dreptului de proprietate	Cota parte	Identificator entitate asociată	Act juridic			Valoare ipotecă	Tip monedă
Nume / Denumire	Inițiala tatălui	Prenume						Tip act	Nr. act / data	Emitent		
-	-	-	-	-	-	-	-	-	-	-	-	-

4. NOTĂRI, PROCESE, INTERDICȚII

Tipul notării	Tip act	Nr. act/ data	Emitent	Identificator entitate asociată
-	-	-	-	-

5. OBSERVAȚII

Imobil împrejmuit/ neîmprejmuit	Imobil contestat/ necontestat	Alte observații
Neîmprejmuit		



UAT Lunca de Sus
Zonă necooperativizată (NCo)

Sector cadastral nr. 48

1. DESCRIEREA IMOBILULUI

DATE TEREN											DATE CONSTRUCȚII					
Identificator teren	Adresă imobil	Număr cadastral	Nr. CF	Suprafața măsurată	Intravilan / extra.(I/E)	Nr. top.	Nr. tarla	Nr. parcelă	Categorie folosință	Suprafață parcelă	Identificator construcție	Cod grupă destinație	Suprafața construită	Nr. niveluri	Nr. CF	Constr. cu acte (DA/NU)
5203	Extravilan, UAT. Lunca de Sus, Jud. HARGHITA			5412	E		13	853/20	F	5412						

2. PROPRIETATEA / POSESIA

Titularul dreptului / posesiei			Data nașterii / CUI	Domiciliu / Sediul	Cota parte	Identificator entitate asociată	Cotă parte teren UI	Mod de dobândire	Act juridic			Obs. privitoare la proprietar
Nume / Denumire	Inițiala tatălui	Prenume							Tip act	Nr. act / data	Emitent	
PÓRA		JAKAB	01.08.1944	Loc. Comiat, Nr.128, UAT. Lunca de Sus, Jud. HARGHITA		5203			act normativ	7 / 13.03.1996	Parlamentul Romaniei	

3. SARCINI / DEZMEMBRĂMINTE

Titular			Data nașterii / CUI	Domiciliu / Sediul	Tipul sarcinii sau al dezmembrămintelor dreptului de proprietate	Cota parte	Identificator entitate asociată	Act juridic			Valoare ipotecă	Tip monedă
Nume / Denumire	Inițiala tatălui	Prenume						Tip act	Nr. act / data	Emitent		
-	-	-	-	-	-	-	-	-	-	-	-	-

4. NOTĂRI, PROCESE, INTERDICȚII

Tipul notării	Tip act	Nr. act/data	Emitent	Identificator entitate asociată
-	-	-	-	-

5. OBSERVAȚII

Imobil împrejmuit/ neîmprejmuit	Imobil contestat/ necontestat	Alte observații
Neîmprejmuit		



UAT Lunca de Sus
Zonă necooperativizată (NCo)

Sector cadastral nr. 48

1. DESCRIEREA IMOBILULUI																
DATE TEREN											DATE CONSTRUCȚII					
Identificator teren	Adresă imobil	Număr cadastral	Nr. CF	Suprafața măsurată	Intravilan / extra.(I/E)	Nr. top.	Nr. tarla	Nr. parcelă	Categorie folosință	Suprafață parcelă	Identificator construcție	Cod grupă destinație	Suprafața construită	Nr. niveluri	Nr. CF	Constr. cu acte (DA/NU)
5204	Extravilan, UAT. Lunca de Sus, Jud. HARGHITA			7254	E		13	853/18	F	7254						

2. PROPRIETATEA / POSESIA												
Titularul dreptului / posesiei			Data nașterii / CUI	Domiciliu / Sediu	Cota parte	Identificator entitate asociată	Cotă parte teren UI	Mod de dobândire	Act juridic			Obs. privitoare la proprietar
Nume / Denumire	Inițiala tatălui	Prenume							Tip act	Nr. act / data	Emitent	
ANTAL		JOZSEF	13.03.1976	Loc. Comiat, Nr.133B, UAT. Lunca de Sus, Jud. HARGHITA		5204			act normativ	7 / 13.03.1996	Parlamentul Romaniei	
ANTAL		MARIA	27.06.1956	Loc. Comiat, Nr.133, UAT. Lunca de Sus, Jud. HARGHITA								

3. SARCINI / DEZMEMBRĂMINTE												
Titular			Data nașterii / CUI	Domiciliu / Sediu	Tipul sarcinii sau al dezmembrămintelor dreptului de proprietate	Cota parte	Identificator entitate asociată	Act juridic			Valoare ipotecă	Tip monedă
Nume / Denumire	Inițiala tatălui	Prenume						Tip act	Nr. act / data	Emitent		
-	-	-	-	-	-	-	-	-	-	-	-	-

4. NOTĂRI, PROCESE, INTERDICȚII					5. OBSERVAȚII		
Tipul notării	Tip act	Nr. act/ data	Emitent	Identificator entitate asociată	Imobil împrejmuit/ neîmprejmuit	Imobil contestat/ necontestat	Alte observații
-	-	-	-	-	Neîmprejmuit		



UAT Lunca de Sus
Zonă necooperativizată (NCo)

Sector cadastral nr. 48

1. DESCRIEREA IMOBILULUI

DATE TEREN											DATE CONSTRUCȚII					
Identificator teren	Adresă imobil	Număr cadastral	Nr. CF	Suprafața măsurată	Intravilan / extra.(I/E)	Nr. top.	Nr. tarla	Nr. parcelă	Categorie folosință	Suprafață parcelă	Identificator construcție	Cod grupă destinație	Suprafața construită	Nr. niveluri	Nr. CF	Constr. cu acte (DA/NU)
5205	Extravilan, UAT. Lunca de Sus, Jud. HARGHITA			5413	E		13	853/19	F	5413						

2. PROPRIETATEA / POSESIA

Titularul dreptului / posesiei			Data nașterii / CUI	Domiciliu / Sediul	Cota parte	Identificator entitate asociată	Cotă parte teren UI	Mod de dobândire	Act juridic			Obs. privitoare la proprietar
Nume / Denumire	Inițiala tatălui	Prenume							Tip act	Nr. act / data	Emitent	
GALACZI		ANDREI	23.05.1957	Loc. Miercurea Ciuc, Str. MULLER LASZLO, Nr.15, Sc.B, Et.1, Ap.6, UAT. Miercurea Ciuc, Jud. HARGHITA		5205			act normativ	7 / 13.03.1996	Parlamentul Romaniei	

3. SARCINI / DEZMEMBRĂMINTE

Titular			Data nașterii / CUI	Domiciliu / Sediul	Tipul sarcinii sau al dezmembrămintelor dreptului de proprietate	Cota parte	Identificator entitate asociată	Act juridic			Valoare ipotecă	Tip monedă
Nume / Denumire	Inițiala tatălui	Prenume						Tip act	Nr. act / data	Emitent		
-	-	-	-	-	-	-	-	-	-	-	-	-

4. NOTĂRI, PROCESE, INTERDICȚII

Tipul notării	Tip act	Nr. act/data	Emitent	Identificator entitate asociată
-	-	-	-	-

5. OBSERVAȚII

Imobil împrejmuit/ neîmprejmuit	Imobil contestat/ necontestat	Alte observații
Neîmprejmuit		



UAT Lunca de Sus
Zonă necooperativizată (NCo)

Sector cadastral nr. 48

1. DESCRIEREA IMOBILULUI

DATE TEREN											DATE CONSTRUCȚII					
Identificator teren	Adresă imobil	Număr cadastral	Nr. CF	Suprafața măsurată	Intravilan / extra.(I/E)	Nr. top.	Nr. tarla	Nr. parcelă	Categorie folosință	Suprafață parcelă	Identificator construcție	Cod grupă destinație	Suprafața construită	Nr. niveluri	Nr. CF	Constr. cu acte (DA/NU)
5206	Extravilan, UAT. Lunca de Sus, Jud. HARGHITA			7597	E		13	853/17	F	7597						

2. PROPRIETATEA / POSESIA

Titularul dreptului / posesiei			Data nașterii / CUI	Domiciliu / Sediul	Cota parte	Identificator entitate asociată	Cotă parte teren UI	Mod de dobândire	Act juridic			Obs. privitoare la proprietar
Nume / Denumire	Inițiala tatălui	Prenume							Tip act	Nr. act / data	Emitent	
PÓRA		ANDRÁS	05.12.1980	Loc. Izvorul Trotusului, Nr.345D, UAT. Lunca de Sus, Jud. HARGHITA		5206			act normativ	7 / 13.03.1996	Parlamentul Romaniei	

3. SARCINI / DEZMEMBRĂMINTE

Titular			Data nașterii / CUI	Domiciliu / Sediul	Tipul sarcinii sau al dezmembrămintelor dreptului de proprietate	Cota parte	Identificator entitate asociată	Act juridic			Valoare ipotecă	Tip monedă
Nume / Denumire	Inițiala tatălui	Prenume						Tip act	Nr. act / data	Emitent		
-	-	-	-	-	-	-	-	-	-	-	-	-

4. NOTĂRI, PROCESE, INTERDICȚII

Tipul notării	Tip act	Nr. act/data	Emitent	Identificator entitate asociată
-	-	-	-	-

5. OBSERVAȚII

Imobil împrejmuit/ neîmprejmuit	Imobil contestat/ necontestat	Alte observații
Neîmprejmuit		



UAT Lunca de Sus
Zonă necooperativizată (NCo)

Sector cadastral nr. 48

1. DESCRIEREA IMOBILULUI

DATE TEREN											DATE CONSTRUCȚII					
Identificator teren	Adresă imobil	Număr cadastral	Nr. CF	Suprafața măsurată	Intravilan / extra.(I/E)	Nr. top.	Nr. tarla	Nr. parcelă	Categorie folosință	Suprafață parcelă	Identificator construcție	Cod grupă destinație	Suprafața construită	Nr. niveluri	Nr. CF	Constr. cu acte (DA/NU)
5207	Extravilan, UAT. Lunca de Sus, Jud. HARGHITA			2967	E		13	853/28	F	2967						

2. PROPRIETATEA / POSESIA

Titularul dreptului / posesiei			Data nașterii / CUI	Domiciliu / Sediul	Cota parte	Identificator entitate asociată	Cotă parte teren UI	Mod de dobândire	Act juridic			Obs. privitoare la proprietar
Nume / Denumire	Inițiala tatălui	Prenume							Tip act	Nr. act / data	Emitent	
PÓRA		ANDRÁS	05.12.1980	Loc. Izvorul Trotusului, Nr.345D, UAT. Lunca de Sus, Jud. HARGHITA		5207			act normativ	7 / 13.03.1996	Parlamentul Romaniei	

3. SARCINI / DEZMEMBRĂMINTE

Titular			Data nașterii / CUI	Domiciliu / Sediul	Tipul sarcinii sau al dezmembrămintelor dreptului de proprietate	Cota parte	Identificator entitate asociată	Act juridic			Valoare ipotecă	Tip monedă
Nume / Denumire	Inițiala tatălui	Prenume						Tip act	Nr. act / data	Emitent		
-	-	-	-	-	-	-	-	-	-	-	-	-

4. NOTĂRI, PROCESE, INTERDICȚII

Tipul notării	Tip act	Nr. act/ data	Emitent	Identificator entitate asociată
-	-	-	-	-

5. OBSERVAȚII

Imobil împrejmuit/ neîmprejmuit	Imobil contestat/ necontestat	Alte observații
Neîmprejmuit		



UAT Lunca de Sus
Zonă necooperativizată (NCo)

Sector cadastral nr. 48

1. DESCRIEREA IMOBILULUI																
DATE TEREN											DATE CONSTRUCȚII					
Identificator teren	Adresă imobil	Număr cadastral	Nr. CF	Suprafața măsurată	Intravilan / extra.(I/E)	Nr. top.	Nr. tarla	Nr. parcelă	Categorie folosință	Suprafața parcelă	Identificator construcție	Cod grupă destinație	Suprafața construită	Nr. niveluri	Nr. CF	Constr. cu acte (DA/NU)
5208	Extravilan, UAT. Lunca de Sus, Jud. HARGHITA			10519	E		13	853/15	F	10519						

2. PROPRIETATEA / POSESIA												
Titularul dreptului / posesiei			Data nașterii / CUI	Domiciliu / Sediul	Cota parte	Identificator entitate asociată	Cotă parte teren UI	Mod de dobândire	Act juridic			Obs. privitoare la proprietar
Nume / Denumire	Inițiala tatălui	Prenume							Tip act	Nr. act / data	Emitent	
FODOR		ANDRÁS	23.11.1976	Loc. Izvorul Trotusului, Nr.173, UAT. Lunca de Sus, Jud. HARGHITA		5208			act normativ	7 / 13.03.1996	Parlamentul Romaniei	

3. SARCINI / DEZMEMBRĂMINTE												
Titular			Data nașterii / CUI	Domiciliu / Sediul	Tipul sarcinii sau al dezmembrămintelor dreptului de proprietate	Cota parte	Identificator entitate asociată	Act juridic			Valoare ipotecă	Tip monedă
Nume / Denumire	Inițiala tatălui	Prenume						Tip act	Nr. act / data	Emitent		
-	-	-	-	-	-	-	-	-	-	-	-	-

4. NOTĂRI, PROCESE, INTERDICȚII					5. OBSERVAȚII		
Tipul notării	Tip act	Nr. act/data	Emitent	Identificator entitate asociată	Imobil împrejmuit/ neîmprejmuit	Imobil contestat/ necontestat	Alte observații
-	-	-	-	-	Neîmprejmuit		



UAT Lunca de Sus
Zonă necooperativizată (NCo)

Sector cadastral nr. 48

1. DESCRIEREA IMOBILULUI

DATE TEREN											DATE CONSTRUCȚII					
Identificator teren	Adresă imobil	Număr cadastral	Nr. CF	Suprafața măsurată	Intravilan / extra.(I/E)	Nr. top.	Nr. tarla	Nr. parcelă	Categorie folosință	Suprafață parcelă	Identificator construcție	Cod grupă destinație	Suprafața construită	Nr. niveluri	Nr. CF	Constr. cu acte (DA/NU)
5209	Extravilan, UAT. Lunca de Sus, Jud. HARGHITA			10910	E		13	853/30	F	10910						

2. PROPRIETATEA / POSESIA

Titularul dreptului / posesiei			Data nașterii / CUI	Domiciliu / Sediul	Cota parte	Identificator entitate asociată	Cotă parte teren UI	Mod de dobândire	Act juridic			Obs. privitoare la proprietar
Nume / Denumire	Inițiala tatălui	Prenume							Tip act	Nr. act / data	Emitent	
AMBRUS		ERZSEBET	19.03.1969	Loc. Lunca de Sus, Nr.507, UAT. Lunca de Sus, Jud. HARGHITA		5209			act normativ	7 / 13.03.1996	Parlamentul Romaniei	

3. SARCINI / DEZMEMBRĂMINTE

Titular			Data nașterii / CUI	Domiciliu / Sediul	Tipul sarcinii sau al dezmembrămintelor dreptului de proprietate	Cota parte	Identificator entitate asociată	Act juridic			Valoare ipotecă	Tip monedă
Nume / Denumire	Inițiala tatălui	Prenume						Tip act	Nr. act / data	Emitent		
-	-	-	-	-	-	-	-	-	-	-	-	-

4. NOTĂRI, PROCESE, INTERDICȚII

Tipul notării	Tip act	Nr. act/ data	Emitent	Identificator entitate asociată
-	-	-	-	-

5. OBSERVAȚII

Imobil împrejmuit/ neîmprejmuit	Imobil contestat/ necontestat	Alte observații
Neîmprejmuit		



UAT Lunca de Sus
Zonă necooperativizată (NCo)

Sector cadastral nr. 48

1. DESCRIEREA IMOBILULUI

DATE TEREN											DATE CONSTRUCȚII					
Identificator teren	Adresă imobil	Număr cadastral	Nr. CF	Suprafața măsurată	Intravilan / extra.(I/E)	Nr. top.	Nr. tarla	Nr. parcelă	Categorie folosință	Suprafață parcelă	Identificator construcție	Cod grupă destinație	Suprafața construită	Nr. niveluri	Nr. CF	Constr. cu acte (DA/NU)
5210	Extravilan, UAT. Lunca de Sus, Jud. HARGHITA			2876	E		13	853/29	F	2876						

2. PROPRIETATEA / POSESIA

Titularul dreptului / posesiei			Data nașterii / CUI	Domiciliu / Sediul	Cota parte	Identificator entitate asociată	Cotă parte teren UI	Mod de dobândire	Act juridic			Obs. privitoare la proprietar
Nume / Denumire	Inițiala tatălui	Prenume							Tip act	Nr. act / data	Emitent	
BODOR		FULOP	02.05.1972	Loc. Comiat, Nr.19A, UAT. Lunca de Sus, Jud. HARGHITA		5210			act normativ	7 / 13.03.1996	Parlamentul Romaniei	

3. SARCINI / DEZMEMBRĂMINTE

Titular			Data nașterii / CUI	Domiciliu / Sediul	Tipul sarcinii sau al dezmembrămintelor dreptului de proprietate	Cota parte	Identificator entitate asociată	Act juridic			Valoare ipotecă	Tip monedă
Nume / Denumire	Inițiala tatălui	Prenume						Tip act	Nr. act / data	Emitent		
-	-	-	-	-	-	-	-	-	-	-	-	-

4. NOTĂRI, PROCESE, INTERDICȚII

Tipul notării	Tip act	Nr. act/data	Emitent	Identificator entitate asociată
-	-	-	-	-

5. OBSERVAȚII

Imobil împrejmuit/ neîmprejmuit	Imobil contestat/ necontestat	Alte observații
Neîmprejmuit		



UAT Lunca de Sus
Zonă necooperativizată (NCo)

Sector cadastral nr. 48

1. DESCRIEREA IMOBILULUI

DATE TEREN											DATE CONSTRUCȚII					
Identificator teren	Adresă imobil	Număr cadastral	Nr. CF	Suprafața măsurată	Intravilan / extra.(I/E)	Nr. top.	Nr. tarla	Nr. parcelă	Categorie folosință	Suprafață parcelă	Identificator construcție	Cod grupă destinație	Suprafața construită	Nr. niveluri	Nr. CF	Constr. cu acte (DA/NU)
5211	Extravilan, UAT. Lunca de Sus, Jud. HARGHITA			446	E		13	853/7	F	446						

2. PROPRIETATEA / POSESIA

Titularul dreptului / posesiei			Data nașterii / CUI	Domiciliu / Sediul	Cota parte	Identificator entitate asociată	Cotă parte teren UI	Mod de dobândire	Act juridic			Obs. privitoare la proprietar
Nume / Denumire	Inițiala tatălui	Prenume							Tip act	Nr. act / data	Emitent	
FIKO		JOZSEF	17.02.1976	Loc. Izvorul Trotusului, Nr.246, UAT. Lunca de Sus, Jud. HARGHITA		5211			act normativ	7 / 13.03.1996	Parlamentul Romaniei	

3. SARCINI / DEZMEMBRĂMINTE

Titular			Data nașterii / CUI	Domiciliu / Sediul	Tipul sarcinii sau al dezmembrămintelor dreptului de proprietate	Cota parte	Identificator entitate asociată	Act juridic			Valoare ipotecă	Tip monedă
Nume / Denumire	Inițiala tatălui	Prenume						Tip act	Nr. act / data	Emitent		
-	-	-	-	-	-	-	-	-	-	-	-	-

4. NOTĂRI, PROCESE, INTERDICȚII

Tipul notării	Tip act	Nr. act/ data	Emitent	Identificator entitate asociată
-	-	-	-	-

5. OBSERVAȚII

Imobil împrejmuit/ neîmprejmuit	Imobil contestat/ necontestat	Alte observații
Neîmprejmuit		



UAT Lunca de Sus
Zonă necooperativizată (NCo)

Sector cadastral nr. 48

1. DESCRIEREA IMOBILULUI

DATE TEREN											DATE CONSTRUCȚII					
Identificator teren	Adresă imobil	Număr cadastral	Nr. CF	Suprafața măsurată	Intravilan / extra.(I/E)	Nr. top.	Nr. tarla	Nr. parcelă	Categorie folosință	Suprafață parcelă	Identificator construcție	Cod grupă destinație	Suprafața construită	Nr. niveluri	Nr. CF	Constr. cu acte (DA/NU)
5213	Extravilan, UAT. Lunca de Sus, Jud. HARGHITA			923	E		13	869/14	F	923						

2. PROPRIETATEA / POSESIA

Titularul dreptului / posesiei			Data nașterii / CUI	Domiciliu / Sediul	Cota parte	Identificator entitate asociată	Cotă parte teren UI	Mod de dobândire	Act juridic			Obs. privitoare la proprietar
Nume / Denumire	Inițiala tatălui	Prenume							Tip act	Nr. act / data	Emitent	
BALINT		LEVENTE	07.02.1979	Loc. Lunca de Sus, Bl.3, Sc.A, Et.2, Ap.4, UAT. Lunca de Sus, Jud. HARGHITA		5213			act normativ	7 / 13.03.1996	Parlamentul Romaniei	

3. SARCINI / DEZMEMBRĂMINTE

Titular			Data nașterii / CUI	Domiciliu / Sediul	Tipul sarcinii sau al dezmembrămintelor dreptului de proprietate	Cota parte	Identificator entitate asociată	Act juridic			Valoare ipotecă	Tip monedă
Nume / Denumire	Inițiala tatălui	Prenume						Tip act	Nr. act / data	Emitent		
-	-	-	-	-	-	-	-	-	-	-	-	-

4. NOTĂRI, PROCESE, INTERDICȚII

Tipul notării	Tip act	Nr. act/ data	Emitent	Identificator entitate asociată
-	-	-	-	-

5. OBSERVAȚII

Imobil împrejmuit/ neîmprejmuit	Imobil contestat/ necontestat	Alte observații
Neîmprejmuit		



UAT Lunca de Sus
Zonă necooperativizată (NCo)

Sector cadastral nr. 48

1. DESCRIEREA IMOBILULUI

DATE TEREN											DATE CONSTRUCȚII					
Identificator teren	Adresă imobil	Număr cadastral	Nr. CF	Suprafața măsurată	Intravilan / extra.(I/E)	Nr. top.	Nr. tarla	Nr. parcelă	Categorie folosință	Suprafață parcelă	Identificator construcție	Cod grupă destinație	Suprafața construită	Nr. niveluri	Nr. CF	Constr. cu acte (DA/NU)
5214	Extravilan, UAT. Lunca de Sus, Jud. HARGHITA			2689	E		13	867/14	F	2689						

2. PROPRIETATEA / POSESIA

Titularul dreptului / posesiei			Data nașterii / CUI	Domiciliu / Sediu	Cota parte	Identificator entitate asociată	Cotă parte teren UI	Mod de dobândire	Act juridic			Obs. privitoare la proprietar
Nume / Denumire	Inițiala tatălui	Prenume							Tip act	Nr. act / data	Emitent	
FARKAS		FERENC	11.01.1984	Loc. Izvorul Trotusului, Nr.247, UAT. Lunca de Sus, Jud. HARGHITA		5214			act normativ	7 / 13.03.1996	Parlamentul Romaniei	

3. SARCINI / DEZMEMBRĂMINTE

Titular			Data nașterii / CUI	Domiciliu / Sediu	Tipul sarcinii sau al dezmembrămintelor dreptului de proprietate	Cota parte	Identificator entitate asociată	Act juridic			Valoare ipotecă	Tip monedă
Nume / Denumire	Inițiala tatălui	Prenume						Tip act	Nr. act / data	Emitent		
-	-	-	-	-	-	-	-	-	-	-	-	-

4. NOTĂRI, PROCESE, INTERDICȚII

Tipul notării	Tip act	Nr. act/ data	Emitent	Identificator entitate asociată
-	-	-	-	-

5. OBSERVAȚII

Imobil împrejmuit/ neîmprejmuit	Imobil contestat/ necontestat	Alte observații
Neîmprejmuit		



UAT Lunca de Sus
Zonă necooperativizată (NCo)

Sector cadastral nr. 48

1. DESCRIEREA IMOBILULUI																
DATE TEREN											DATE CONSTRUCȚII					
Identificator teren	Adresă imobil	Număr cadastral	Nr. CF	Suprafața măsurată	Intravilan / extra.(I/E)	Nr. top.	Nr. tarla	Nr. parcelă	Categorie folosință	Suprafața parcelă	Identificator construcție	Cod grupă destinație	Suprafața construită	Nr. niveluri	Nr. CF	Constr. cu acte (DA/NU)
5215	Extravilan, UAT. Lunca de Sus, Jud. HARGHITA			5412	E		13	864/5	PD	5412						

2. PROPRIETATEA / POSESIA												
Titularul dreptului / posesiei			Data nașterii / CUI	Domiciliu / Sediu	Cota parte	Identificator entitate asociată	Cotă parte teren UI	Mod de dobândire	Act juridic			Obs. privitoare la proprietar
Nume / Denumire	Inițiala tatălui	Prenume							Tip act	Nr. act / data	Emitent	
GERCZUJ		IACOB	02.05.1936	Loc. Izvorul Trotusului, Nr.177, UAT. Lunca de Sus, Jud. HARGHITA	1/1	5215		Reconstituire	act normativ	TP nr. 24003 / 02.05.1996	CJSDPAT HARGHITA	

3. SARCINI / DEZMEMBRĂMINTE												
Titular			Data nașterii / CUI	Domiciliu / Sediu	Tipul sarcinii sau al dezmembrămintelor dreptului de proprietate	Cota parte	Identificator entitate asociată	Act juridic			Valoare ipotecă	Tip monedă
Nume / Denumire	Inițiala tatălui	Prenume						Tip act	Nr. act / data	Emitent		
-	-	-	-	-	-	-	-	-	-	-	-	-

4. NOTĂRI, PROCESE, INTERDICȚII					5. OBSERVAȚII		
Tipul notării	Tip act	Nr. act/ data	Emitent	Identificator entitate asociată	Imobil împrejmuit/ neîmprejmuit	Imobil contestat/ necontestat	Alte observații
-	-	-	-	-	Neîmprejmuit		Geometria masurata a parcelei nr. 864/5 inscrisa in TP 24003 este mai mica decat cea inscrisa in TP, motiv pentru care se micsoreaza suprafata imobilului.



UAT Lunca de Sus
Zonă necooperativizată (NCo)

Sector cadastral nr. 48

1. DESCRIEREA IMOBILULUI

DATE TEREN											DATE CONSTRUCȚII					
Identificator teren	Adresă imobil	Număr cadastral	Nr. CF	Suprafața măsurată	Intravilan / extra.(I/E)	Nr. top.	Nr. tarla	Nr. parcelă	Categorie folosință	Suprafață parcelă	Identificator construcție	Cod grupă destinație	Suprafața construită	Nr. niveluri	Nr. CF	Constr. cu acte (DA/NU)
5216	Extravilan, UAT. Lunca de Sus, Jud. HARGHITA			749	E		13	864/25	F	749						

2. PROPRIETATEA / POSESIA

Titularul dreptului / posesiei			Data nașterii / CUI	Domiciliu / Sediul	Cota parte	Identificator entitate asociată	Cotă parte teren UI	Mod de dobândire	Act juridic			Obs. privitoare la proprietar
Nume / Denumire	Inițiala tatălui	Prenume							Tip act	Nr. act / data	Emitent	
AMBRUS		GYULA	05.06.1986	Loc. Izvorul Trotusului, Nr.181A, UAT. Lunca de Sus, Jud. HARGHITA		5216			act normativ	7 / 13.03.1996	Parlamentul Romaniei	

3. SARCINI / DEZMEMBRĂMINTE

Titular			Data nașterii / CUI	Domiciliu / Sediul	Tipul sarcinii sau al dezmembrămintelor dreptului de proprietate	Cota parte	Identificator entitate asociată	Act juridic			Valoare ipotecă	Tip monedă
Nume / Denumire	Inițiala tatălui	Prenume						Tip act	Nr. act / data	Emitent		
-	-	-	-	-	-	-	-	-	-	-	-	-

4. NOTĂRI, PROCESE, INTERDICȚII

Tipul notării	Tip act	Nr. act/data	Emitent	Identificator entitate asociată
-	-	-	-	-

5. OBSERVAȚII

Imobil împrejmuit/ neîmprejmuit	Imobil contestat/ necontestat	Alte observații
Neîmprejmuit		



UAT Lunca de Sus
Zonă necooperativizată (NCo)

Sector cadastral nr. 48

1. DESCRIEREA IMOBILULUI

DATE TEREN											DATE CONSTRUCȚII					
Identificator teren	Adresă imobil	Număr cadastral	Nr. CF	Suprafața măsurată	Intravilan / extra.(I/E)	Nr. top.	Nr. tarla	Nr. parcelă	Categorie folosință	Suprafață parcelă	Identificator construcție	Cod grupă destinație	Suprafața construită	Nr. niveluri	Nr. CF	Constr. cu acte (DA/NU)
5217	Extravilan, UAT. Lunca de Sus, Jud. HARGHITA			397	E		13	864/24	F	397						

2. PROPRIETATEA / POSESIA

Titularul dreptului / posesiei			Data nașterii / CUI	Domiciliu / Sediu	Cota parte	Identificator entitate asociată	Cotă parte teren UI	Mod de dobândire	Act juridic			Obs. privitoare la proprietar
Nume / Denumire	Inițiala tatălui	Prenume							Tip act	Nr. act / data	Emitent	
GERCZUJ		IACOB	02.05.1936	Loc. Izvorul Trotusului, Nr.177, UAT. Lunca de Sus, Jud. HARGHITA		5217			act normativ	7 / 13.03.1996	Parlamentul Romaniei	

3. SARCINI / DEZMEMBRĂMINTE

Titular			Data nașterii / CUI	Domiciliu / Sediu	Tipul sarcinii sau al dezmembrămintelor dreptului de proprietate	Cota parte	Identificator entitate asociată	Act juridic			Valoare ipotecă	Tip monedă
Nume / Denumire	Inițiala tatălui	Prenume						Tip act	Nr. act / data	Emitent		
-	-	-	-	-	-	-	-	-	-	-	-	-

4. NOTĂRI, PROCESE, INTERDICȚII

Tipul notării	Tip act	Nr. act/ data	Emitent	Identificator entitate asociată
-	-	-	-	-

5. OBSERVAȚII

Imobil împrejmuit/ neîmprejmuit	Imobil contestat/ necontestat	Alte observații
Neîmprejmuit		



UAT Lunca de Sus
Zonă necooperativizată (NCo)

Sector cadastral nr. 48

1. DESCRIEREA IMOBILULUI																
DATE TEREN											DATE CONSTRUCȚII					
Identificator teren	Adresă imobil	Număr cadastral	Nr. CF	Suprafața măsurată	Intravilan / extra.(I/E)	Nr. top.	Nr. tarla	Nr. parcelă	Categorie folosință	Suprafață parcelă	Identificator construcție	Cod grupă destinație	Suprafața construită	Nr. niveluri	Nr. CF	Constr. cu acte (DA/NU)
5218	Extravilan, UAT. Lunca de Sus, Jud. HARGHITA			22150	E		13	885/2/a	P	22150						

2. PROPRIETATEA / POSESIA												
Titularul dreptului / posesiei			Data nașterii / CUI	Domiciliu / Sediu	Cota parte	Identificator entitate asociată	Cotă parte teren UI	Mod de dobândire	Act juridic			Obs. privitoare la proprietar
Nume / Denumire	Inițiala tatălui	Prenume							Tip act	Nr. act / data	Emitent	
ANTAL		GHEZA		UAT. Lunca de Sus, Jud. HARGHITA	1/1	5218		Reconstituire	act normativ	TP nr. 38856 / 14.01.2000	CJSDPAT HARGHITA	Lipsa CNP
ANTAL		BELA		UAT. Lunca de Sus, Jud. HARGHITA								Lipsa CNP
ANTAL		KAROLY		UAT. Lunca de Sus, Jud. HARGHITA								Lipsa CNP

3. SARCINI / DEZMEMBRĂMINTE												
Titular			Data nașterii / CUI	Domiciliu / Sediul	Tipul sarcinii sau al dezmembrămintelor dreptului de proprietate	Cota parte	Identificator entitate asociată	Act juridic			Valoare ipotecă	Tip monedă
Nume / Denumire	Inițiala tatălui	Prenume						Tip act	Nr. act / data	Emitent		
-	-	-	-	-	-	-	-	-	-	-	-	-

4. NOTĂRI, PROCESE, INTERDICȚII					5. OBSERVAȚII		
Tipul notării	Tip act	Nr. act/ data	Emitent	Identificator entitate asociată	Imobil împrejmuit/ neîmprejmuit	Imobil contestat/ necontestat	Alte observații
Se noteaza posesia factica in favoarea lui - GERCZUJ KAROLY	act normativ	7 / 13.03.1996	Parlamentul Romaniei	5218	Neîmprejmuit		Geometria masurata a parcelei nr. 885/2/a inregistrata in TP 38856 este mai mica decat cea inregistrata in TP, motiv pentru care se micșoreaza suprafata imobilului.



UAT Lunca de Sus
Zonă necooperativizată (NCo)

Sector cadastral nr. 48

1. DESCRIEREA IMOBILULUI

DATE TEREN											DATE CONSTRUCȚII					
Identificator teren	Adresă imobil	Număr cadastral	Nr. CF	Suprafața măsurată	Intravilan / extra.(I/E)	Nr. top.	Nr. tarla	Nr. parcelă	Categorie folosință	Suprafață parcelă	Identificator construcție	Cod grupă destinație	Suprafața construită	Nr. niveluri	Nr. CF	Constr. cu acte (DA/NU)
5219	Extravilan, UAT. Lunca de Sus, Jud. HARGHITA			10000	E		13	860/3	PD	10000						

2. PROPRIETATEA / POSESIA

Titularul dreptului / posesiei			Data nașterii / CUI	Domiciliu / Sediul	Cota parte	Identificator entitate asociată	Cotă parte teren UI	Mod de dobândire	Act juridic			Obs. privitoare la proprietar
Nume / Denumire	Inițiala tatălui	Prenume							Tip act	Nr. act / data	Emitent	
GERCUJ		TAMAS		UAT. Lunca de Sus, Jud. HARGHITA	1/1	5219		Reconstituire	act normativ	TP nr. 42753 / 27.06.2001	CJSDPAT HARGHITA	Lipsa CNP

3. SARCINI / DEZMEMBRĂMINTE

Titular			Data nașterii / CUI	Domiciliu / Sediul	Tipul sarcinii sau al dezmembrămintelor dreptului de proprietate	Cota parte	Identificator entitate asociată	Act juridic			Valoare ipotecă	Tip monedă
Nume / Denumire	Inițiala tatălui	Prenume						Tip act	Nr. act / data	Emitent		
-	-	-	-	-	-	-	-	-	-	-	-	-

4. NOTĂRI, PROCESE, INTERDICȚII

Tipul notării	Tip act	Nr. act/ data	Emitent	Identificator entitate asociată
Se noteaza posesia factica in favoarea lui - GERCZUJ KÁROLY	act normativ	7 / 13.03.1996	Parlamentul Romaniei	5219

5. OBSERVAȚII

Imobil împrejmuit/ neîmprejmuit	Imobil contestat/ necontestat	Alte observații
Neîmprejmuit		



UAT Lunca de Sus
Zonă necooperativizată (NCo)

Sector cadastral nr. 48

1. DESCRIEREA IMOBILULUI																
DATE TEREN											DATE CONSTRUCȚII					
Identificator teren	Adresă imobil	Număr cadastral	Nr. CF	Suprafața măsurată	Intravilan / extra.(I/E)	Nr. top.	Nr. tarla	Nr. parcelă	Categorie folosință	Suprafață parcelă	Identificator construcție	Cod grupă destinație	Suprafața construită	Nr. niveluri	Nr. CF	Constr. cu acte (DA/NU)
5220	Extravilan, UAT. Lunca de Sus, Jud. HARGHITA			16552	E		13	853/27	F	16552						

2. PROPRIETATEA / POSESIA												
Titularul dreptului / posesiei			Data nașterii / CUI	Domiciliu / Sediu	Cota parte	Identificator entitate asociată	Cotă parte teren UI	Mod de dobândire	Act juridic			Obs. privitoare la proprietar
Nume / Denumire	Inițiala tatălui	Prenume							Tip act	Nr. act / data	Emitent	
ANTAL		JOZSEF	13.03.1976	Loc. Comiat, Nr.133B, UAT. Lunca de Sus, Jud. HARGHITA		5220			act normativ	7 / 13.03.1996	Parlamentul Romaniei	
ANTAL		MARIA	27.06.1956	Loc. Comiat, Nr.133, UAT. Lunca de Sus, Jud. HARGHITA								

3. SARCINI / DEZMEMBRĂMINTE												
Titular			Data nașterii / CUI	Domiciliu / Sediu	Tipul sarcinii sau al dezmembrămintelor dreptului de proprietate	Cota parte	Identificator entitate asociată	Act juridic			Valoare ipotecă	Tip monedă
Nume / Denumire	Inițiala tatălui	Prenume						Tip act	Nr. act / data	Emitent		
-	-	-	-	-	-	-	-	-	-	-	-	-

4. NOTĂRI, PROCESE, INTERDICȚII					5. OBSERVAȚII		
Tipul notării	Tip act	Nr. act/ data	Emitent	Identificator entitate asociată	Imobil împrejmuit/ neîmprejmuit	Imobil contestat/ necontestat	Alte observații
-	-	-	-	-	Neîmprejmuit		



REGISTRUL CADASTRAL AL IMOBILELOR

ANEXA Nr. 2

UAT Lunca de Sus
Zonă necooperativizată (NCo)

Sector cadastral nr. 48

1. DESCRIEREA IMOBILULUI

DATE TEREN											DATE CONSTRUCȚII					
Identificator teren	Adresă imobil	Număr cadastral	Nr. CF	Suprafața măsurată	Intravilan / extra.(I/E)	Nr. top.	Nr. tarla	Nr. parcelă	Categorie folosință	Suprafață parcelă	Identificator construcție	Cod grupă destinație	Suprafața construită	Nr. niveluri	Nr. CF	Constr. cu acte (DA/NU)
5221	Extravilan, UAT. Lunca de Sus, Jud. HARGHITA			8212	E		13	853/25	F	8212						

2. PROPRIETATEA / POSESIA

Titularul dreptului / posesiei			Data nașterii / CUI	Domiciliu / Sediul	Cota parte	Identificator entitate asociată	Cotă parte teren UI	Mod de dobândire	Act juridic			Obs. privitoare la proprietar
Nume / Denumire	Inițiala tatălui	Prenume							Tip act	Nr. act / data	Emitent	
PORA		ADEL-KATALIN	24.01.1978	Loc. Comiat, Nr.128B, UAT. Lunca de Sus, Jud. HARGHITA		5221			act normativ	7 / 13.03.1996	Parlamentul Romaniei	

3. SARCINI / DEZMEMBRĂMINTE

Titular			Data nașterii / CUI	Domiciliu / Sediul	Tipul sarcinii sau al dezmembrămintelor dreptului de proprietate	Cota parte	Identificator entitate asociată	Act juridic			Valoare ipotecă	Tip monedă
Nume / Denumire	Inițiala tatălui	Prenume						Tip act	Nr. act / data	Emitent		
-	-	-	-	-	-	-	-	-	-	-	-	-

4. NOTĂRI, PROCESE, INTERDICȚII

Tipul notării	Tip act	Nr. act/data	Emitent	Identificator entitate asociată
-	-	-	-	-

5. OBSERVAȚII

Imobil împrejmuit/ neîmprejmuit	Imobil contestat/ necontestat	Alte observații
Neîmprejmuit		



UAT Lunca de Sus
Zonă necooperativizată (NCo)

Sector cadastral nr. 48

1. DESCRIEREA IMOBILULUI

DATE TEREN											DATE CONSTRUCȚII					
Identificator teren	Adresă imobil	Număr cadastral	Nr. CF	Suprafața măsurată	Intravilan / extra.(I/E)	Nr. top.	Nr. tarla	Nr. parcelă	Categorie folosință	Suprafață parcelă	Identificator construcție	Cod grupă destinație	Suprafața construită	Nr. niveluri	Nr. CF	Constr. cu acte (DA/NU)
5222	Extravilan, UAT. Lunca de Sus, Jud. HARGHITA			5916	E		13	853/26	F	5916						

2. PROPRIETATEA / POSESIA

Titularul dreptului / posesiei			Data nașterii / CUI	Domiciliu / Sediul	Cota parte	Identificator entitate asociată	Cotă parte teren UI	Mod de dobândire	Act juridic			Obs. privitoare la proprietar
Nume / Denumire	Inițiala tatălui	Prenume							Tip act	Nr. act / data	Emitent	
FODOR		ANDRÁS	23.11.1976	Loc. Izvorul Trotusului, Nr.173, UAT. Lunca de Sus, Jud. HARGHITA		5222			act normativ	7 / 13.03.1996	Parlamentul Romaniei	

3. SARCINI / DEZMEMBRĂMINTE

Titular			Data nașterii / CUI	Domiciliu / Sediul	Tipul sarcinii sau al dezmembrămintelor dreptului de proprietate	Cota parte	Identificator entitate asociată	Act juridic			Valoare ipotecă	Tip monedă
Nume / Denumire	Inițiala tatălui	Prenume						Tip act	Nr. act / data	Emitent		
-	-	-	-	-	-	-	-	-	-	-	-	-

4. NOTĂRI, PROCESE, INTERDICȚII

Tipul notării	Tip act	Nr. act/data	Emitent	Identificator entitate asociată
-	-	-	-	-

5. OBSERVAȚII

Imobil împrejmuit/ neîmprejmuit	Imobil contestat/ necontestat	Alte observații
Neîmprejmuit		



UAT Lunca de Sus
Zonă necooperativizată (NCo)

Sector cadastral nr. 48

1. DESCRIEREA IMOBILULUI

DATE TEREN											DATE CONSTRUCȚII					
Identificator teren	Adresă imobil	Număr cadastral	Nr. CF	Suprafața măsurată	Intravilan / extra.(I/E)	Nr. top.	Nr. tarla	Nr. parcelă	Categorie folosință	Suprafață parcelă	Identificator construcție	Cod grupă destinație	Suprafața construită	Nr. niveluri	Nr. CF	Constr. cu acte (DA/NU)
5223	Extravilan, UAT. Lunca de Sus, Jud. HARGHITA			2707	E		13	853/24	F	2707						

2. PROPRIETATEA / POSESIA

Titularul dreptului / posesiei			Data nașterii / CUI	Domiciliu / Sediul	Cota parte	Identificator entitate asociată	Cotă parte teren UI	Mod de dobândire	Act juridic			Obs. privitoare la proprietar
Nume / Denumire	Inițiala tatălui	Prenume							Tip act	Nr. act / data	Emitent	
FIKO		ANDRAS	08.03.1964			5223			act normativ	7 / 13.03.1996	Parlamentul Romaniei	

3. SARCINI / DEZMEMBRĂMINTE

Titular			Data nașterii / CUI	Domiciliu / Sediul	Tipul sarcinii sau al dezmembrămintelor dreptului de proprietate	Cota parte	Identificator entitate asociată	Act juridic			Valoare ipotecă	Tip monedă
Nume / Denumire	Inițiala tatălui	Prenume						Tip act	Nr. act / data	Emitent		
-	-	-	-	-	-	-	-	-	-	-	-	-

4. NOTĂRI, PROCESE, INTERDICȚII

Tipul notării	Tip act	Nr. act/ data	Emitent	Identificator entitate asociată
-	-	-	-	-

5. OBSERVAȚII

Imobil împrejmuit/ neîmprejmuit	Imobil contestat/ necontestat	Alte observații
Neîmprejmuit		



UAT Lunca de Sus
Zonă necooperativizată (NCo)

Sector cadastral nr. 48

1. DESCRIEREA IMOBILULUI

DATE TEREN											DATE CONSTRUCȚII					
Identificator teren	Adresă imobil	Număr cadastral	Nr. CF	Suprafața măsurată	Intravilan / extra.(I/E)	Nr. top.	Nr. tarla	Nr. parcelă	Categorie folosință	Suprafață parcelă	Identificator construcție	Cod grupă destinație	Suprafața construită	Nr. niveluri	Nr. CF	Constr. cu acte (DA/NU)
5224	Extravilan, UAT. Lunca de Sus, Jud. HARGHITA			5397	E		13	853/23	F	5397						

2. PROPRIETATEA / POSESIA

Titularul dreptului / posesiei			Data nașterii / CUI	Domiciliu / Sediul	Cota parte	Identificator entitate asociată	Cotă parte teren UI	Mod de dobândire	Act juridic			Obs. privitoare la proprietar
Nume / Denumire	Inițiala tatălui	Prenume							Tip act	Nr. act / data	Emitent	
GABOR		CSABA-ANDRAS	10.05.1969	Loc. Paltinis-Ciuc, Bl.1, Sc.B, Ap.1, UAT. Lunca de Sus, Jud. HARGHITA		5224			act normativ	7 / 13.03.1996	Parlamentul Romaniei	

3. SARCINI / DEZMEMBRĂMINTE

Titular			Data nașterii / CUI	Domiciliu / Sediul	Tipul sarcinii sau al dezmembrămintelor dreptului de proprietate	Cota parte	Identificator entitate asociată	Act juridic			Valoare ipotecă	Tip monedă
Nume / Denumire	Inițiala tatălui	Prenume						Tip act	Nr. act / data	Emitent		
-	-	-	-	-	-	-	-	-	-	-	-	-

4. NOTĂRI, PROCESE, INTERDICȚII

Tipul notării	Tip act	Nr. act/data	Emitent	Identificator entitate asociată
-	-	-	-	-

5. OBSERVAȚII

Imobil împrejmuit/ neîmprejmuit	Imobil contestat/ necontestat	Alte observații
Neîmprejmuit		



UAT Lunca de Sus
Zonă necooperativizată (NCo)

Sector cadastral nr. 48

1. DESCRIEREA IMOBILULUI

DATE TEREN											DATE CONSTRUCȚII					
Identificator teren	Adresă imobil	Număr cadastral	Nr. CF	Suprafața măsurată	Intravilan / extra.(I/E)	Nr. top.	Nr. tarla	Nr. parcelă	Categorie folosință	Suprafață parcelă	Identificator construcție	Cod grupă destinație	Suprafața construită	Nr. niveluri	Nr. CF	Constr. cu acte (DA/NU)
5225	Extravilan, UAT. Lunca de Sus, Jud. HARGHITA			8000	E		13	860/5	PD	8000						

2. PROPRIETATEA / POSESIA

Titularul dreptului / posesiei			Data nașterii / CUI	Domiciliu / Sediul	Cota parte	Identificator entitate asociată	Cotă parte teren UI	Mod de dobândire	Act juridic			Obs. privitoare la proprietar
Nume / Denumire	Inițiala tatălui	Prenume							Tip act	Nr. act / data	Emitent	
TANKO		JANOS		UAT. Lunca de Sus, Jud. HARGHITA	1/1	5225		Reconstituire	act normativ	TP nr. 42744 / 27.06.2001	CJSDPAT HARGHITA	Lipsa CNP

3. SARCINI / DEZMEMBRĂMINTE

Titular			Data nașterii / CUI	Domiciliu / Sediul	Tipul sarcinii sau al dezmembrămintelor dreptului de proprietate	Cota parte	Identificator entitate asociată	Act juridic			Valoare ipotecă	Tip monedă
Nume / Denumire	Inițiala tatălui	Prenume						Tip act	Nr. act / data	Emitent		
-	-	-	-	-	-	-	-	-	-	-	-	-

4. NOTĂRI, PROCESE, INTERDICȚII

Tipul notării	Tip act	Nr. act/ data	Emitent	Identificator entitate asociată
-	-	-	-	-

5. OBSERVAȚII

Imobil împrejmuit/ neîmprejmuit	Imobil contestat/ necontestat	Alte observații
Neîmprejmuit		



UAT Lunca de Sus
Zonă necooperativizată (NCo)

Sector cadastral nr. 48

1. DESCRIEREA IMOBILULUI

DATE TEREN											DATE CONSTRUCȚII					
Identificator teren	Adresă imobil	Număr cadastral	Nr. CF	Suprafața măsurată	Intravilan / extra.(I/E)	Nr. top.	Nr. tarla	Nr. parcelă	Categorie folosință	Suprafață parcelă	Identificator construcție	Cod grupă destinație	Suprafața construită	Nr. niveluri	Nr. CF	Constr. cu acte (DA/NU)
5226	Extravilan, UAT. Lunca de Sus, Jud. HARGHITA			579	E		13	1648/1	DR	579						

2. PROPRIETATEA / POSESIA

Titularul dreptului / posesiei			Data nașterii / CUI	Domiciliu / Sediu	Cota parte	Identificator entitate asociată	Cotă parte teren UI	Mod de dobândire	Act juridic			Obs. privitoare la proprietar
Nume / Denumire	Inițiala tatălui	Prenume							Tip act	Nr. act / data	Emitent	
NEIDENTIFICAT		NEIDENTIFICAT			1/1	5226		Lege	act normativ	7 / 13.03.1996	Parlamentul Romaniei	Proprietar neidentificat.

3. SARCINI / DEZMEMBRĂMINTE

Titular			Data nașterii / CUI	Domiciliu / Sediu	Tipul sarcinii sau al dezmembrămintelor dreptului de proprietate	Cota parte	Identificator entitate asociată	Act juridic			Valoare ipotecă	Tip monedă
Nume / Denumire	Inițiala tatălui	Prenume						Tip act	Nr. act / data	Emitent		
-	-	-	-	-	-	-	-	-	-	-	-	-

4. NOTĂRI, PROCESE, INTERDICȚII

Tipul notării	Tip act	Nr. act/ data	Emitent	Identificator entitate asociată
Se noteaza mentiunea de proprietar neidentificat.	act normativ	7 / 13.03.1996	Parlamentul Romaniei	5226

5. OBSERVAȚII

Imobil împrejmuit/ neîmprejmuit	Imobil contestat/ necontestat	Alte observații
Neîmprejmuit		



UAT Lunca de Sus
Zonă necooperativizată (NCo)

Sector cadastral nr. 48

1. DESCRIEREA IMOBILULUI

DATE TEREN											DATE CONSTRUCȚII					
Identificator teren	Adresă imobil	Număr cadastral	Nr. CF	Suprafața măsurată	Intravilan / extra.(I/E)	Nr. top.	Nr. tarla	Nr. parcelă	Categorie folosință	Suprafață parcelă	Identificator construcție	Cod grupă destinație	Suprafața construită	Nr. niveluri	Nr. CF	Constr. cu acte (DA/NU)
5227	Extravilan, UAT. Lunca de Sus, Jud. HARGHITA			7500	E		13	864/9	PD	7500						

2. PROPRIETATEA / POSESIA

Titularul dreptului / posesiei			Data nașterii / CUI	Domiciliu / Sediul	Cota parte	Identificator entitate asociată	Cotă parte teren UI	Mod de dobândire	Act juridic			Obs. privitoare la proprietar
Nume / Denumire	Inițiala tatălui	Prenume							Tip act	Nr. act / data	Emitent	
GERCUJ		GYULA EMERIC		UAT. Lunca de Sus, Jud. HARGHITA	1/1	5227		Reconstituire	act normativ	TP nr. 29074 / 14.10.1997	CJSDPAT HARGHITA	Lipsa CNP

3. SARCINI / DEZMEMBRĂMINTE

Titular			Data nașterii / CUI	Domiciliu / Sediul	Tipul sarcinii sau al dezmembrămintelor dreptului de proprietate	Cota parte	Identificator entitate asociată	Act juridic			Valoare ipotecă	Tip monedă
Nume / Denumire	Inițiala tatălui	Prenume						Tip act	Nr. act / data	Emitent		
-	-	-	-	-	-	-	-	-	-	-	-	-

4. NOTĂRI, PROCESE, INTERDICȚII

Tipul notării	Tip act	Nr. act/ data	Emitent	Identificator entitate asociată
-	-	-	-	-

5. OBSERVAȚII

Imobil împrejmuit/ neîmprejmuit	Imobil contestat/ necontestat	Alte observații
Neîmprejmuit		



UAT Lunca de Sus
Zonă necooperativizată (NCo)

Sector cadastral nr. 48

1. DESCRIEREA IMOBILULUI

DATE TEREN											DATE CONSTRUCȚII					
Identificator teren	Adresă imobil	Număr cadastral	Nr. CF	Suprafața măsurată	Intravilan / extra.(I/E)	Nr. top.	Nr. tarla	Nr. parcelă	Categorie folosință	Suprafață parcelă	Identificator construcție	Cod grupă destinație	Suprafața construită	Nr. niveluri	Nr. CF	Constr. cu acte (DA/NU)
5228	Extravilan, UAT. Lunca de Sus, Jud. HARGHITA			6646	E		13	869/10	F	6646						

2. PROPRIETATEA / POSESIA

Titularul dreptului / posesiei			Data nașterii / CUI	Domiciliu / Sediul	Cota parte	Identificator entitate asociată	Cotă parte teren UI	Mod de dobândire	Act juridic			Obs. privitoare la proprietar
Nume / Denumire	Inițiala tatălui	Prenume							Tip act	Nr. act / data	Emitent	
FARKAS		KAROLY	16.08.1963	Loc. Izvorul Trotusului, Nr.346D, UAT. Lunca de Sus, Jud. HARGHITA		5228			act normativ	7 / 13.03.1996	Parlamentul Romaniei	

3. SARCINI / DEZMEMBRĂMINTE

Titular			Data nașterii / CUI	Domiciliu / Sediul	Tipul sarcinii sau al dezmembrămintelor dreptului de proprietate	Cota parte	Identificator entitate asociată	Act juridic			Valoare ipotecă	Tip monedă
Nume / Denumire	Inițiala tatălui	Prenume						Tip act	Nr. act / data	Emitent		
-	-	-	-	-	-	-	-	-	-	-	-	-

4. NOTĂRI, PROCESE, INTERDICȚII

Tipul notării	Tip act	Nr. act/ data	Emitent	Identificator entitate asociată
-	-	-	-	-

5. OBSERVAȚII

Imobil împrejmuit/ neîmprejmuit	Imobil contestat/ necontestat	Alte observații
Neîmprejmuit		



UAT Lunca de Sus
Zonă necooperativizată (NCo)

Sector cadastral nr. 48

1. DESCRIEREA IMOBILULUI																
DATE TEREN											DATE CONSTRUCȚII					
Identificator teren	Adresă imobil	Număr cadastral	Nr. CF	Suprafața măsurată	Intravilan / extra.(I/E)	Nr. top.	Nr. tarla	Nr. parcelă	Categorie folosință	Suprafață parcelă	Identificator construcție	Cod grupă destinație	Suprafața construită	Nr. niveluri	Nr. CF	Constr. cu acte (DA/NU)
5229	Extravilan, UAT. Lunca de Sus, Jud. HARGHITA		50252	738	E		13		F	738						

2. PROPRIETATEA / POSESIA												
Titularul dreptului / posesiei			Data nașterii / CUI	Domiciliu / Sediul	Cota parte	Identificator entitate asociată	Cotă parte teren UI	Mod de dobândire	Act juridic			Obs. privitoare la proprietar
Nume / Denumire	Inițiala tatălui	Prenume							Tip act	Nr. act / data	Emitent	
BODOR		SZABOLCS	20.06.1999	Loc. Lunca de Sus, Nr.457B, UAT. Lunca de Sus, Jud. HARGHITA	1/1	5229		Convenție	act notarial	Contract de vânzare nr.1497 / 12.10.2020	B.N.P. Szabo Noemi	necăsătorit

3. SARCINI / DEZMEMBRĂMINTE												
Titular			Data nașterii / CUI	Domiciliu / Sediul	Tipul sarcinii sau al dezmembrămintelor dreptului de proprietate	Cota parte	Identificator entitate asociată	Act juridic			Valoare ipotecă	Tip monedă
Nume / Denumire	Inițiala tatălui	Prenume						Tip act	Nr. act / data	Emitent		
-	-	-	-	-	-	-	-	-	-	-	-	-

4. NOTĂRI, PROCESE, INTERDICȚII						5. OBSERVAȚII		
Tipul notării		Tip act	Nr. act/ data	Emitent	Identificator entitate asociată	Imobil împrejmuit/ neîmprejmuit	Imobil contestat/ necontestat	Alte observații
Se înființează cartea funciara 50252 a imobilului cu numarul cadastral 50252/Lunca de Sus, rezultat din dezmembrarea imobilului cu numarul cadastral 50237 inscris in cartea funciara 8052 Mihăileni (identificator electronic 50237);		act notarial	Act de parcelare nr.1478 / 25.11.2010	B.N.P. Oproiu Dragomir	5229	Neîmprejmuit		



UAT Lunca de Sus
Zonă necooperativizată (NCo)

Sector cadastral nr. 48

1. DESCRIEREA IMOBILULUI

DATE TEREN											DATE CONSTRUCȚII					
Identificator teren	Adresă imobil	Număr cadastral	Nr. CF	Suprafața măsurată	Intravilan / extra.(I/E)	Nr. top.	Nr. tarla	Nr. parcelă	Categorie folosință	Suprafață parcelă	Identificator construcție	Cod grupă destinație	Suprafața construită	Nr. niveluri	Nr. CF	Constr. cu acte (DA/NU)
5230	Extravilan, UAT. Lunca de Sus, Jud. HARGHITA			5000	E		13	886/38	PD	5000						

2. PROPRIETATEA / POSESIA

Titularul dreptului / posesiei			Data nașterii / CUI	Domiciliu / Sediul	Cota parte	Identificator entitate asociată	Cotă parte teren UI	Mod de dobândire	Act juridic			Obs. privitoare la proprietar
Nume / Denumire	Inițiala tatălui	Prenume							Tip act	Nr. act / data	Emitent	
ANTAL		EUGEN		UAT. Lunca de Sus, Jud. HARGHITA	1/1	5230		Reconstituire	act normativ	TP nr. 26918 / 06.02.1997	CJSDPAT HARGHITA	Lipsa CNP

3. SARCINI / DEZMEMBRĂMINTE

Titular			Data nașterii / CUI	Domiciliu / Sediul	Tipul sarcinii sau al dezmembrămintelor dreptului de proprietate	Cota parte	Identificator entitate asociată	Act juridic			Valoare ipotecă	Tip monedă
Nume / Denumire	Inițiala tatălui	Prenume						Tip act	Nr. act / data	Emitent		
-	-	-	-	-	-	-	-	-	-	-	-	-

4. NOTĂRI, PROCESE, INTERDICȚII

Tipul notării	Tip act	Nr. act/ data	Emitent	Identificator entitate asociată
Se noteaza posesia factica in favoarea lui - GERCZUJ KÁROLY	act normativ	7 / 13.03.1996	Parlamentul Romaniei	5230

5. OBSERVAȚII

Imobil împrejmuit/ neîmprejmuit	Imobil contestat/ necontestat	Alte observații
Neîmprejmuit		



UAT Lunca de Sus
Zonă necooperativizată (NCo)

Sector cadastral nr. 48

1. DESCRIEREA IMOBILULUI

DATE TEREN											DATE CONSTRUCȚII					
Identificator teren	Adresă imobil	Număr cadastral	Nr. CF	Suprafața măsurată	Intravilan / extra.(I/E)	Nr. top.	Nr. tarla	Nr. parcelă	Categorie folosință	Suprafață parcelă	Identificator construcție	Cod grupă destinație	Suprafața construită	Nr. niveluri	Nr. CF	Constr. cu acte (DA/NU)
5231	Extravilan, UAT. Lunca de Sus, Jud. HARGHITA			1587	E		13	864/23	F	1587						

2. PROPRIETATEA / POSESIA

Titularul dreptului / posesiei			Data nașterii / CUI	Domiciliu / Sediul	Cota parte	Identificator entitate asociată	Cotă parte teren UI	Mod de dobândire	Act juridic			Obs. privitoare la proprietar
Nume / Denumire	Inițiala tatălui	Prenume							Tip act	Nr. act / data	Emitent	
GERCUJ		ILEANA	23.06.1954	Loc. Izvorul Trotusului, Nr.180, UAT. Lunca de Sus, Jud. HARGHITA		5231			act normativ	7 / 13.03.1996	Parlamentul Romaniei	

3. SARCINI / DEZMEMBRĂMINTE

Titular			Data nașterii / CUI	Domiciliu / Sediul	Tipul sarcinii sau al dezmembrămintelor dreptului de proprietate	Cota parte	Identificator entitate asociată	Act juridic			Valoare ipotecă	Tip monedă
Nume / Denumire	Inițiala tatălui	Prenume						Tip act	Nr. act / data	Emitent		
-	-	-	-	-	-	-	-	-	-	-	-	-

4. NOTĂRI, PROCESE, INTERDICȚII

Tipul notării	Tip act	Nr. act/ data	Emitent	Identificator entitate asociată
-	-	-	-	-

5. OBSERVAȚII

Imobil împrejmuit/ neîmprejmuit	Imobil contestat/ necontestat	Alte observații
Neîmprejmuit		



UAT Lunca de Sus
Zonă necooperativizată (NCo)

Sector cadastral nr. 48

1. DESCRIEREA IMOBILULUI																
DATE TEREN											DATE CONSTRUCȚII					
Identificator teren	Adresă imobil	Număr cadastral	Nr. CF	Suprafața măsurată	Intravilan / extra.(I/E)	Nr. top.	Nr. tarla	Nr. parcelă	Categorie folosință	Suprafața parcelă	Identificator construcție	Cod grupă destinație	Suprafața construită	Nr. niveluri	Nr. CF	Constr. cu acte (DA/NU)
5232	Extravilan, UAT. Lunca de Sus, Jud. HARGHITA			5411	E		13	864/3	PD	5411						

2. PROPRIETATEA / POSESIA												
Titularul dreptului / posesiei			Data nașterii / CUI	Domiciliu / Sediul	Cota parte	Identificator entitate asociată	Cotă parte teren UI	Mod de dobândire	Act juridic			Obs. privitoare la proprietar
Nume / Denumire	Inițiala tatălui	Prenume							Tip act	Nr. act / data	Emitent	
GERCUJ		IMRE		UAT. Lunca de Sus, Jud. HARGHITA	1/1	5232		Reconstituire	act normativ	TP nr. 24013 / 02.05.1996	CJSDPAT HARGHITA	Lipsa CNP

3. SARCINI / DEZMEMBRĂMINTE												
Titular			Data nașterii / CUI	Domiciliu / Sediul	Tipul sarcinii sau al dezmembrămintelor dreptului de proprietate	Cota parte	Identificator entitate asociată	Act juridic			Valoare ipotecă	Tip monedă
Nume / Denumire	Inițiala tatălui	Prenume						Tip act	Nr. act / data	Emitent		
-	-	-	-	-	-	-	-	-	-	-	-	-

4. NOTĂRI, PROCESE, INTERDICȚII					5. OBSERVAȚII		
Tipul notării	Tip act	Nr. act/ data	Emitent	Identificator entitate asociată	Imobil împrejmuit/ neîmprejmuit	Imobil contestat/ necontestat	Alte observații
Se noteaza posesia factica in favoarea lui - GERCUJ ILEANA	act normativ	7 / 13.03.1996	Parlamentul Romaniei	5232	Neîmprejmuit		Geometria masurata a parcelei nr. 864/3 inscrisa in TP 24013 este mai mica decat cea inscrisa in TP, motiv pentru care se micsoreaza suprafata imobilului.



UAT Lunca de Sus
Zonă necooperativizată (NCo)

Sector cadastral nr. 48

1. DESCRIEREA IMOBILULUI																
DATE TEREN											DATE CONSTRUCȚII					
Identificator teren	Adresă imobil	Număr cadastral	Nr. CF	Suprafața măsurată	Intravilan / extra.(I/E)	Nr. top.	Nr. tarla	Nr. parcelă	Categorie folosință	Suprafață parcelă	Identificator construcție	Cod grupă destinație	Suprafața construită	Nr. niveluri	Nr. CF	Constr. cu acte (DA/NU)
5233	Extravilan, UAT. Lunca de Sus, Jud. HARGHITA		50245	6178	E		13		F	6178						

2. PROPRIETATEA / POSESIA												
Titularul dreptului / posesiei			Data nașterii / CUI	Domiciliu / Sediu	Cota parte	Identificator entitate asociată	Cotă parte teren UI	Mod de dobândire	Act juridic			Obs. privitoare la proprietar
Nume / Denumire	Inițiala tatălui	Prenume							Tip act	Nr. act / data	Emitent	
PORA		GYULA	20.09.1965		1/1	5233		Convenție	act notarial	Contract de vânzare cumpărare nr. 1482 / 25.11.2010	B.N.P. Oproiu Dragomir	casatorit cu
PORA		IULIANA										

3. SARCINI / DEZMEMBRĂMINTE												
Titular			Data nașterii / CUI	Domiciliu / Sediul	Tipul sarcinii sau al dezmembrămintelor dreptului de proprietate	Cota parte	Identificator entitate asociată	Act juridic			Valoare ipotecă	Tip monedă
Nume / Denumire	Inițiala tatălui	Prenume						Tip act	Nr. act / data	Emitent		
-	-	-	-	-	-	-	-	-	-	-	-	-

4. NOTĂRI, PROCESE, INTERDICȚII					5. OBSERVAȚII		
Tipul notării	Tip act	Nr. act/ data	Emitent	Identificator entitate asociată	Imobil împrejmuit/ neîmprejmuit	Imobil contestat/ necontestat	Alte observații
Se înființează cartea funciara 50245 a imobilului cu numărul cadastral 50245/Lunca de Sus, rezultat din dezmembrarea imobilului cu numărul cadastral 50237 înscris în cartea funciara 8052 Mihăileni (identificator electronic 50237);	act notarial	Act de parcelare nr.1478 / 25.11.2010	B.N.P. Oproiu Dragomir	5233	Neîmprejmuit		



UAT Lunca de Sus
Zonă necooperativizată (NCo)

Sector cadastral nr. 48

1. DESCRIEREA IMOBILULUI																
DATE TEREN											DATE CONSTRUCȚII					
Identificator teren	Adresă imobil	Număr cadastral	Nr. CF	Suprafața măsurată	Intravilan / extra.(I/E)	Nr. top.	Nr. tarla	Nr. parcelă	Categorie folosință	Suprafață parcelă	Identificator construcție	Cod grupă destinație	Suprafața construită	Nr. niveluri	Nr. CF	Constr. cu acte (DA/NU)
5234	Extravilan, UAT. Lunca de Sus, Jud. HARGHITA		50247	6769	E		13		F	6769						

2. PROPRIETATEA / POSESIA												
Titularul dreptului / posesiei			Data nașterii / CUI	Domiciliu / Sediul	Cota parte	Identificator entitate asociată	Cotă parte teren UI	Mod de dobândire	Act juridic			Obs. privitoare la proprietar
Nume / Denumire	Inițiala tatălui	Prenume							Tip act	Nr. act / data	Emitent	
GALACZI		IMRE	14.07.1973	Loc. Comiat, Nr.22, UAT. Lunca de Sus, Jud. HARGHITA	1/1	5234		Convenție	act notarial	Contract de vanzare nr. 3150 / 25.10.2017	B.N.P. Szabo Jolan	casatorit cu
GALACZI		MÁRIA-ERIKA	09.02.1976	Loc. Comiat, Nr.22, UAT. Lunca de Sus, Jud. HARGHITA								

3. SARCINI / DEZMEMBRĂMINTE												
Titular			Data nașterii / CUI	Domiciliu / Sediul	Tipul sarcinii sau al dezmembrămintelor dreptului de proprietate	Cota parte	Identificator entitate asociată	Act juridic			Valoare ipotecă	Tip monedă
Nume / Denumire	Inițiala tatălui	Prenume						Tip act	Nr. act / data	Emitent		
-	-	-	-	-	-	-	-	-	-	-	-	-

4. NOTĂRI, PROCESE, INTERDICȚII								5. OBSERVAȚII		
Tipul notării		Tip act	Nr. act/ data	Emitent	Identificator entitate asociată	Imobil împrejmuit/ neîmprejmuit	Imobil contestat/ necontestat	Alte observații		
Se înființează cartea funciara 50247 a imobilului cu numarul cadastral 50247/Lunca de Sus, rezultat din dezmembrarea imobilului cu numarul cadastral 50237 inscris in cartea funciara 8052 Mihăileni (identificator electronic 50237);		act notarial	Act de parcelare nr.1478 / 25.11.2010	B.N.P. Oproiu Dragomir	5234	Neîmprejmuit				



UAT Lunca de Sus
Zonă necooperativizată (NCo)

Sector cadastral nr. 48

1. DESCRIEREA IMOBILULUI																
DATE TEREN											DATE CONSTRUCȚII					
Identificator teren	Adresă imobil	Număr cadastral	Nr. CF	Suprafața măsurată	Intravilan / extra.(I/E)	Nr. top.	Nr. tarla	Nr. parcelă	Categorie folosință	Suprafață parcelă	Identificator construcție	Cod grupă destinație	Suprafața construită	Nr. niveluri	Nr. CF	Constr. cu acte (DA/NU)
5235	Intravilan, Loc. Izvorul Trotusului, UAT. Lunca de Sus, Jud. HARGHITA		50258	9517	E		13		F	8435						
					I		13		F	1082						

2. PROPRIETATEA / POSESIA												
Titularul dreptului / posesiei			Data nașterii / CUI	Domiciliu / Sediu	Cota parte	Identificator entitate asociată	Cotă parte teren UI	Mod de dobândire	Act juridic			Obs. privitoare la proprietar
Nume / Denumire	Inițiala tatălui	Prenume							Tip act	Nr. act / data	Emitent	
PORA		TIBERIU	10.08.1956	Loc. Izvorul Trotusului, Nr.334, UAT. Lunca de Sus, Jud. HARGHITA	1/1	5235		Convenție	act notarial	Contract de vanzare cumparare nr. 1487 / 25.11.2010	B.N.P. Oproiu Dragomir	casatorit cu
PORA		ANNA-KATALIN										

3. SARCINI / DEZMEMBRĂMINTE												
Titular			Data nașterii / CUI	Domiciliu / Sediu	Tipul sarcinii sau al dezmembrămintelor dreptului de proprietate	Cota parte	Identificator entitate asociată	Act juridic			Valoare ipotecă	Tip monedă
Nume / Denumire	Inițiala tatălui	Prenume						Tip act	Nr. act / data	Emitent		
-	-	-	-	-	-	-	-	-	-	-	-	-

4. NOTĂRI, PROCESE, INTERDICȚII					5. OBSERVAȚII		
Tipul notării	Tip act	Nr. act/ data	Emitent	Identificator entitate asociată	Imobil împrejmuit/ neîmprejmuit	Imobil contestat/ necontestat	Alte observații
Se înființează cartea funciara 50258 a imobilului cu numarul cadastral 50258/Lunca de Sus, rezultat din dezmembrarea imobilului cu numarul cadastral 50237 inscris in cartea funciara 8052 Mihăileni (identificator electronic 50237);	act notarial	Act de parcelare nr.1478 / 25.11.2010	B.N.P. Oproiu Dragomir	5235	Neîmprejmuit		



UAT Lunca de Sus
Zonă necooperativizată (NCo)




Sector cadastral nr. 48

1. DESCRIEREA IMOBILULUI																
DATE TEREN											DATE CONSTRUCȚII					
Identificator teren	Adresă imobil	Număr cadastral	Nr. CF	Suprafața măsurată	Intravilan / extra.(I/E)	Nr. top.	Nr. tarla	Nr. parcelă	Categorie folosință	Suprafață parcelă	Identificator construcție	Cod grupă destinație	Suprafața construită	Nr. niveluri	Nr. CF	Constr. cu acte (DA/NU)
5236	Extravilan, UAT. Lunca de Sus, Jud. HARGHITA		50260	17903	E		13		F	17903						

2. PROPRIETATEA / POSESIA												
Titularul dreptului / posesiei			Data nașterii / CUI	Domiciliu / Sediu	Cota parte	Identificator entitate asociată	Cotă parte teren UI	Mod de dobândire	Act juridic			Obs. privitoare la proprietar
Nume / Denumire	Inițiala tatălui	Prenume							Tip act	Nr. act / data	Emitent	
PORA		ELISABETA	18.05.1952	Loc. Izvorul Trotusului, Nr.226, UAT. Lunca de Sus, Jud. HARGHITA	5/8	5236		Convenție	act notarial	Contract de vânzare cumpărare nr. 1491 / 25.11.2010	B.N.P. Oproiu Dragomir	vaduva
TANKO		ILDIKO	09.10.1970		1/8	5236		Convenție	act notarial	Contract de vânzare cumpărare nr. 1491 / 25.11.2010	B.N.P. Oproiu Dragomir	casatorit cu
TANKO		TIBOR										
PORA		GYULA	22.10.1976	Romania, Jud. HARGHITA, Loc. Izvorul Trotusului, Nr. Postal 226A	1/8	5236		Convenție	act notarial	Contract de vânzare cumpărare nr. 1491 / 25.11.2010	B.N.P. Oproiu Dragomir	casatorit cu
PORA		ANNA										
PORA		TIBOR	17.01.1981	Loc. Izvorul Trotusului, Nr.226, UAT. Lunca de Sus, Jud. HARGHITA	1/8	5236		Convenție	act notarial	Contract de vânzare cumpărare nr. 1491 / 25.11.2010	B.N.P. Oproiu Dragomir	casatorit cu
PORA		MARIA										

3. SARCINI / DEZMEMBRĂMINTE												
Titular			Data nașterii / CUI	Domiciliu / Sediul	Tipul sarcinii sau al dezmembrămintelor dreptului de proprietate	Cota parte	Identificator entitate asociată	Act juridic			Valoare ipotecă	Tip monedă
Nume / Denumire	Inițiala tatălui	Prenume						Tip act	Nr. act / data	Emitent		
-	-	-	-	-	-	-	-	-	-	-	-	-

4. NOTĂRI, PROCESE, INTERDICȚII					5. OBSERVAȚII				
Tipul notării					Tip act	Nr. act/ data	Emitent	Identificator entitate asociată	Imobil împrejmuit/ neîmprejmuit
Se înființează cartea funciara 50260 a imobilului cu numărul cadastral 50260/Lunca de Sus, rezultat din dezmembrarea imobilului cu numărul cadastral 50237 înscris în cartea funciara 8052 Mihăileni (identificator electronic 50237);					act notarial	Act de parcelare nr.1478 / 25.11.2010	B.N.P. Oproiu Dragomir	5236	Neîmprejmuit



UAT Lunca de Sus
Zonă necooperativizată (NCo)

Sector cadastral nr. 48

1. DESCRIEREA IMOBILULUI																
DATE TEREN											DATE CONSTRUCȚII					
Identificator teren	Adresă imobil	Număr cadastral	Nr. CF	Suprafața măsurată	Intravilan / extra.(I/E)	Nr. top.	Nr. tarla	Nr. parcelă	Categorie folosință	Suprafață parcelă	Identificator construcție	Cod grupă destinație	Suprafața construită	Nr. niveluri	Nr. CF	Constr. cu acte (DA/NU)
5237	Intravilan, Loc. Izvorul Trotusului, UAT. Lunca de Sus, Jud. HARGHITA		52754	1716	E		13		F	1059						
					E		13		A	386						
					I		13		A	213						
					I		13		F	58						

2. PROPRIETATEA / POSESIA												
Titularul dreptului / posesiei			Data nașterii / CUI	Domiciliu / Sedi	Cota parte	Identificator entitate asociată	Cotă parte teren UI	Mod de dobândire	Act juridic			Obs. privitoare la proprietar
Nume / Denumire	Inițiala tatălui	Prenume							Tip act	Nr. act / data	Emitent	
PÓRA		IMRE	15.06.1991	Loc. Izvorul Trotusului, Nr.324, UAT. Lunca de Sus, Jud. HARGHITA	1/1	5237		Convenție	act notarial	Contract de donatie nr.608 / 31.03.2021	B.N.P. Baro Ildiko Maria	

3. SARCINI / DEZMEMBRĂMINTE												
Titular			Data nașterii / CUI	Domiciliu / Sediu	Tipul sarcinii sau al dezmembrămintelor dreptului de proprietate	Cota parte	Identificator entitate asociată	Act juridic			Valoare ipotecă	Tip monedă
Nume / Denumire	Inițiala tatălui	Prenume						Tip act	Nr. act / data	Emitent		
-	-	-	-	-	-	-	-	-	-	-	-	-

4. NOTĂRI, PROCESE, INTERDICȚII					5. OBSERVAȚII		
Tipul notării	Tip act	Nr. act/ data	Emitent	Identificator entitate asociată	Imobil împrejmuit/ neîmprejmuit	Imobil contestat/ necontestat	Alte observații
Se înființează cartea funciara 52754 a imobilului cu numarul cadastral 52754 / UAT Lunca de Sus, rezultat din dezmembrarea imobilului cu numarul cadastral 50261 înscris in cartea funciara 50261;	act notarial	Act de dezlipire nr.607 / 31.03.2021	B.N.P. Baro Ildiko Maria	5237	Neîmprejmuit		



UAT Lunca de Sus
Zonă necooperativizată (NCo)

Sector cadastral nr. 48

1. DESCRIEREA IMOBILULUI																
DATE TEREN											DATE CONSTRUCȚII					
Identificator teren	Adresă imobil	Număr cadastral	Nr. CF	Suprafața măsurată	Intravilan / extra.(I/E)	Nr. top.	Nr. tarla	Nr. parcelă	Categorie folosință	Suprafață parcelă	Identificator construcție	Cod grupă destinație	Suprafața construită	Nr. niveluri	Nr. CF	Constr. cu acte (DA/NU)
5238	Extravilan, UAT. Lunca de Sus, Jud. HARGHITA		50259	12678	E		13		F	12678						

2. PROPRIETATEA / POSESIA												
Titularul dreptului / posesiei			Data nașterii / CUI	Domiciliu / Sediu	Cota parte	Identificator entitate asociată	Cotă parte teren UI	Mod de dobândire	Act juridic			Obs. privitoare la proprietar
Nume / Denumire	Inițiala tatălui	Prenume							Tip act	Nr. act / data	Emitent	
GALACZI		IMRE	14.07.1973	Loc. Comiat, Nr.22, UAT. Lunca de Sus, Jud. HARGHITA	1/1	5238		Convenție	act notarial	Contract de vânzare cumpărare nr. 352 / 21.05.2018	B.N.P. Ivan Liliana	căsătorit cu
GALACZI		MĂRIA-ERIKA	09.02.1976	Loc. Comiat, Nr.22, UAT. Lunca de Sus, Jud. HARGHITA								

3. SARCINI / DEZMEMBRĂMINTE												
Titular			Data nașterii / CUI	Domiciliu / Sediu	Tipul sarcinii sau al dezmembrămintelor dreptului de proprietate	Cota parte	Identificator entitate asociată	Act juridic			Valoare ipotecă	Tip monedă
Nume / Denumire	Inițiala tatălui	Prenume						Tip act	Nr. act / data	Emitent		
-	-	-	-	-	-	-	-	-	-	-	-	-

4. NOTĂRI, PROCESE, INTERDICȚII					5. OBSERVAȚII		
Tipul notării	Tip act	Nr. act/ data	Emitent	Identificator entitate asociată	Imobil împrejmuit/ neîmprejmuit	Imobil contestat/ necontestat	Alte observații
Se infiinteaza cartea funciara 50259 a imobilului cu numarul cadastral 50259/Lunca de Sus, rezultat din dezmembrarea imobilului cu numarul cadastral 50237 inscris in cartea funciara 8052 Mihăileni (identificator electronic 50237);	act notarial	Act de parcelare nr.1478 / 25.11.2010	B.N.P. Oproiu Dragomir	5238	Neîmprejmuit		



UAT Lunca de Sus
Zonă necooperativizată (NCo)

Sector cadastral nr. 48

1. DESCRIEREA IMOBILULUI																
DATE TEREN											DATE CONSTRUCȚII					
Identificator teren	Adresă imobil	Număr cadastral	Nr. CF	Suprafața măsurată	Intravilan / extra.(I/E)	Nr. top.	Nr. tarla	Nr. parcelă	Categorie folosință	Suprafață parcelă	Identificator construcție	Cod grupă destinație	Suprafața construită	Nr. niveluri	Nr. CF	Constr. cu acte (DA/NU)
5239	Extravilan, UAT. Lunca de Sus, Jud. HARGHITA		50241	3574	E		13		F	3574						

2. PROPRIETATEA / POSESIA												
Titularul dreptului / posesiei			Data nașterii / CUI	Domiciliu / Sediu	Cota parte	Identificator entitate asociată	Cotă parte teren UI	Mod de dobândire	Act juridic			Obs. privitoare la proprietar
Nume / Denumire	Inițiala tatălui	Prenume							Tip act	Nr. act / data	Emitent	
PORA		ANDRAS	25.09.1943		1/1	5239		Convenție	act notarial	Contract de vânzare cumpărare nr. 1480 / 25.11.2010	B.N.P.Oproiu Dragomir	casatorit cu
PORA		ECATERINA										

3. SARCINI / DEZMEMBRĂMINTE												
Titular			Data nașterii / CUI	Domiciliu / Sediul	Tipul sarcinii sau al dezmembrămintelor dreptului de proprietate	Cota parte	Identificator entitate asociată	Act juridic			Valoare ipotecă	Tip monedă
Nume / Denumire	Inițiala tatălui	Prenume						Tip act	Nr. act / data	Emitent		
-	-	-	-	-	-	-	-	-	-	-	-	-

4. NOTĂRI, PROCESE, INTERDICȚII					5. OBSERVAȚII		
Tipul notării	Tip act	Nr. act/data	Emitent	Identificator entitate asociată	Imobil împrejmuit/ neîmprejmuit	Imobil contestat/ necontestat	Alte observații
Se înființează cartea funciara 50241 a imobilului cu numărul cadastral 50241/Lunca de Sus, rezultat din dezmembrarea imobilului cu numărul cadastral 50237 înscris în cartea funciara 8052 Mihăileni (identificator electronic 50237);	act notarial	Act de parcelare nr.1478 / 25.11.2010	B.N.P. Oproiu Dragomir	5239	Neîmprejmuit		



UAT Lunca de Sus
Zonă necooperativizată (NCo)

Sector cadastral nr. 48

1. DESCRIEREA IMOBILULUI																
DATE TEREN											DATE CONSTRUCȚII					
Identificator teren	Adresă imobil	Număr cadastral	Nr. CF	Suprafața măsurată	Intravilan / extra.(I/E)	Nr. top.	Nr. tarla	Nr. parcelă	Categorie folosință	Suprafață parcelă	Identificator construcție	Cod grupă destinație	Suprafața construită	Nr. niveluri	Nr. CF	Constr. cu acte (DA/NU)
5240	Extravilan, UAT. Lunca de Sus, Jud. HARGHITA		50264	3998	E		13		F	3998						

Titularul dreptului / posesiei			Data nașterii / CUI	Domiciliu / Sediu	Cota parte	Identificator entitate asociată	Cotă parte teren UI	Mod de dobândire	Act juridic			Obs. privitoare la proprietar
Nume / Denumire	Inițiala tatălui	Prenume							Tip act	Nr. act / data	Emitent	
DALYAI		PAUL- PETRU			16/40	5240		Lege	act normativ	Titlu de proprietate nr. 9240/1994 / 12.01.1994	Comisia Județeană Harghita	
KOLLAR		MARGARETA										
BORSOS		BEATRIX- EVA			6/40	5240		Succesiune	act notarial	Certificat de mostenitor 35/2006,121/- 2001 din dos. nr.45/2006 / 27.03.2006	B.N.P.Ivan Liliana din Tg.Mureș	
MAIEREANU		ANDREI -LUCIAN			3/40	5240		Succesiune	act notarial	Certificat de mostenitor suplimentar 32/2006 din dos. nr.46/2006 / 12.04.2006	B.N.P.Cazan Maria din Brașov	
MAIEREANU		ALEX- PAUL			3/40	5240		Succesiune	act notarial	Certificat de mostenitor suplimentar 32/2006 din dos. nr.46/2006 / 12.04.2006	B.N.P.Cazan Maria din Brașov	
MAIEREANU		ALEX -PAUL			1/40	5240		Succesiune	act notarial	Certificat de mostenitor suplimentar 33/2006 din dos. nr.47/2006 / 12.04.2006	B.N.P.Cazan Maria din Brașov	
MAIEREANU		ANDREI- LUCIAN			1/40	5240		Succesiune	act notarial	Certificat de mostenitor suplimentar 33/2006 din dos. nr.47/2006 / 12.04.2006	B.N.P.Cazan Maria din Brașov	



2. PROPRIETATEA / POSESIA

Titularul dreptului / posesiei			Data nașterii / CUI	Domiciliu / Sediul	Cota parte	Identificator entitate asociată	Cotă parte teren UI	Mod de dobândire	Act juridic			Obs. privitoare la proprietar
Nume / Denumire	Inițiala tatălui	Prenume							Tip act	Nr. act / data	Emitent	
DALYAI		ȘTEFAN			4/40	5240		Succesiune	act notarial	Certificat de mostenitor 72/2009 din dos.nr.93 / 25.09.2009	B.N.P.Ivan Liliana	
SZABO		EVA		Ungaria, Descriere UNGARIA	4/40	5240		Succesiune	act notarial	Certificat de mostenitor 72/2009 din dos.nr.93 / 25.09.2009	B.N.P.Ivan Liliana	
BORSOS		BEATRIX -EVA			2/40	5240		Succesiune	act notarial	Certificat de mostenitor suplimentar 32 din dos.nr.39 / 19.05.2010	B.N.P.Ivan Liliana din Targu Mureș	

3. SARCINI / DEZMEMBRĂMINTE

Titular			Data nașterii / CUI	Domiciliu / Sediul	Tipul sarcinii sau al dezmembrămintelor dreptului de proprietate	Cota parte	Identificator entitate asociată	Act juridic			Valoare ipotecă	Tip monedă
Nume / Denumire	Inițiala tatălui	Prenume						Tip act	Nr. act / data	Emitent		
-	-	-	-	-	-	-	-	-	-	-	-	-

4. NOTĂRI, PROCESE, INTERDICȚII

Tipul notării	Tip act	Nr. act/ data	Emitent	Identificator entitate asociată
Se înființează cartea funciara 50264 a imobilului cu numarul cadastral 50264/Lunca de Sus, rezultat din dezmembrarea imobilului cu numarul cadastral 50237 inscris in cartea funciara 8052 Mihăileni (identificator electronic 50237);	act notarial	Act de parcelare nr.1478 / 25.11.2010	B.N.P. Oproiu Dragomir	5240

5. OBSERVAȚII

Imobil împrejmuit/ neîmprejmuit	Imobil contestat/ necontestat	Alte observații
Neîmprejmuit		



UAT Lunca de Sus
Zonă necooperativizată (NCo)

Sector cadastral nr. 48

1. DESCRIEREA IMOBILULUI																
DATE TEREN											DATE CONSTRUCȚII					
Identificator teren	Adresă imobil	Număr cadastral	Nr. CF	Suprafața măsurată	Intravilan / extra.(I/E)	Nr. top.	Nr. tarla	Nr. parcelă	Categorie folosință	Suprafață parcelă	Identificator construcție	Cod grupă destinație	Suprafața construită	Nr. niveluri	Nr. CF	Constr. cu acte (DA/NU)
5241	Extravilan, UAT. Lunca de Sus, Jud. HARGHITA		50263	1024	E		13		F	1024						

Titularul dreptului / posesiei			Data nașterii / CUI	Domiciliu / Sediu	Cota parte	Identificator entitate asociată	Cotă parte teren UI	Mod de dobândire	Act juridic			Obs. privitoare la proprietar
Nume / Denumire	Inițiala tatălui	Prenume							Tip act	Nr. act / data	Emitent	
DALYAI		PAUL- PETRU			16/40	5241		Lege	act normativ	Titlu de proprietate nr. 9240/1994 / 12.01.1994	Comisia Județeană Harghita	
KOLLAR		MARGARETA										
BORSOS		BEATRIX- EVA			6/40	5241		Succesiune	act notarial	Certificat de mostenitor 35/2006,121/- 2001 din dos. nr.45/2006 / 27.03.2006	B.N.P.Ivan Liliana din Tg.Mureș	
MAIEREANU		ANDREI -LUCIAN			3/40	5241		Succesiune	act notarial	Certificat de mostenitor suplimentar 32/2006 din dos. nr.46/2006 / 12.04.2006	B.N.P.Cazan Maria din Brașov	
MAIEREANU		ALEX- PAUL			3/40	5241		Succesiune	act notarial	Certificat de mostenitor suplimentar 32/2006 din dos. nr.46/2006 / 12.04.2006	B.N.P.Cazan Maria din Brașov	
MAIEREANU		ALEX -PAUL			1/40	5241		Succesiune	act notarial	Certificat de mostenitor suplimentar 33/2006 din dos. nr.47/2006 / 12.04.2006	B.N.P.Cazan Maria din Brașov	
MAIEREANU		ANDREI- LUCIAN			1/40	5241		Succesiune	act notarial	Certificat de mostenitor suplimentar 33/2006 din dos. nr.47/2006 / 12.04.2006	B.N.P.Cazan Maria din Brașov	



2. PROPRIETATEA / POSESIA

Titularul dreptului / posesiei			Data nașterii / CUI	Domiciliu / Sediul	Cota parte	Identificator entitate asociată	Cotă parte teren UI	Mod de dobândire	Act juridic			Obs. privitoare la proprietar
Nume / Denumire	Inițiala tatălui	Prenume							Tip act	Nr. act / data	Emitent	
DALYAI		ȘTEFAN			4/40	5241		Succesiune	act notarial	Certificat de mostenitor 72/2009 din dos.nr.93 / 25.09.2009	B.N.P.Ivan Liliana	
SZABO		EVA		Ungaria, Descriere UNGARIA	4/40	5241		Succesiune	act notarial	Certificat de mostenitor 72/2009 din dos.nr.93 / 25.09.2009	B.N.P.Ivan Liliana	
BORSOS		BEATRIX -EVA			2/40	5241		Succesiune	act notarial	Certificat de mostenitor suplimentar 32 din dos.nr.39 / 19.05.2010	B.N.P.Ivan Liliana din Targu Mureș	

3. SARCINI / DEZMEMBRĂMINTE

Titular			Data nașterii / CUI	Domiciliu / Sediul	Tipul sarcinii sau al dezmembrămintelor dreptului de proprietate	Cota parte	Identificator entitate asociată	Act juridic			Valoare ipotecă	Tip monedă
Nume / Denumire	Inițiala tatălui	Prenume						Tip act	Nr. act / data	Emitent		
-	-	-	-	-	-	-	-	-	-	-	-	-

4. NOTĂRI, PROCESE, INTERDICȚII

Tipul notării	Tip act	Nr. act/ data	Emitent	Identificator entitate asociată
Se infiinteaza cartea funciara 50263 a imobilului cu numarul cadastral 50263/Lunca de Sus, rezultat din dezmembrarea imobilului cu numarul cadastral 50237 inscris in cartea funciara 8052 Mihăileni (identificator electronic 50237);	act notarial	Act de parcelare nr.1478 / 25.11.2010	B.N.P. Oproiu Dragomir	5241
Se noteaza posesia faptica in favoarea lui - PORA PETER	act normativ	7 / 13.03.1996	Parlamentul Romaniei	5241

5. OBSERVAȚII

Imobil împrejmuit/ neîmprejmuit	Imobil contestat/ necontestat	Alte observații
Neîmprejmuit		



UAT Lunca de Sus
Zonă necooperativizată (NCo)

Sector cadastral nr. 48

1. DESCRIEREA IMOBILULUI																
DATE TEREN											DATE CONSTRUCȚII					
Identificator teren	Adresă imobil	Număr cadastral	Nr. CF	Suprafața măsurată	Intravilan / extra.(I/E)	Nr. top.	Nr. tarla	Nr. parcelă	Categorie folosință	Suprafață parcelă	Identificator construcție	Cod grupă destinație	Suprafața construită	Nr. niveluri	Nr. CF	Constr. cu acte (DA/NU)
5242	Intravilan, Loc. Izvorul Trotusului, UAT. Lunca de Sus, Jud. HARGHITA		50262	1631	E		13		F	1149						
					I		13		F	482						

2. PROPRIETATEA / POSESIA												
Titularul dreptului / posesiei			Data nașterii / CUI	Domiciliu / Sediu	Cota parte	Identificator entitate asociată	Cotă parte teren UI	Mod de dobândire	Act juridic			Obs. privitoare la proprietar
Nume / Denumire	Inițiala tatălui	Prenume							Tip act	Nr. act / data	Emitent	
PORA		GABOR	16.06.1971		1/1	5242		Convenție	act notarial	Contract de vânzare cumpărare nr.1489 / 25.11.2010	B.N.P. Oproiu Dragomir	casatorit cu
PORA		KLARA										

3. SARCINI / DEZMEMBRĂMINTE												
Titular			Data nașterii / CUI	Domiciliu / Sediu	Tipul sarcinii sau al dezmembrămintelor dreptului de proprietate	Cota parte	Identificator entitate asociată	Act juridic			Valoare ipotecă	Tip monedă
Nume / Denumire	Inițiala tatălui	Prenume						Tip act	Nr. act / data	Emitent		
-	-	-	-	-	-	-	-	-	-	-	-	-

4. NOTĂRI, PROCESE, INTERDICȚII					5. OBSERVAȚII		
Tipul notării	Tip act	Nr. act/ data	Emitent	Identificator entitate asociată	Imobil împrejmuit/ neîmprejmuit	Imobil contestat/ necontestat	Alte observații
Se înființează cartea funciara 50262 a imobilului cu numarul cadastral 50262/Lunca de Sus, rezultat din dezmembrarea imobilului cu numarul cadastral 50237 inscris in cartea funciara 8052 Mihăileni (identificator electronic 50237);	act notarial	Act de parcelare nr.1478 / 25.11.2010	B.N.P. Oproiu Dragomir	5242	Neîmprejmuit		



UAT Lunca de Sus
Zonă necooperativizată (NCo)


Sector cadastral nr. 48

1. DESCRIEREA IMOBILULUI																
DATE TEREN											DATE CONSTRUCȚII					
Identificator teren	Adresă imobil	Număr cadastral	Nr. CF	Suprafața măsurată	Intravilan / extra.(I/E)	Nr. top.	Nr. tarla	Nr. parcelă	Categorie folosință	Suprafața parcelă	Identificator construcție	Cod grupă destinație	Suprafața construită	Nr. niveluri	Nr. CF	Constr. cu acte (DA/NU)
5243	Extravilan, UAT. Lunca de Sus, Jud. HARGHITA		50243	10648	E		13		F	10648						

2. PROPRIETATEA / POSESIA												
Titularul dreptului / posesiei			Data nașterii / CUI	Domiciliu / Sediul	Cota parte	Identificator entitate asociată	Cotă parte teren UI	Mod de dobândire	Act juridic			Obs. privitoare la proprietar
Nume / Denumire	Inițiala tatălui	Prenume							Tip act	Nr. act / data	Emitent	
PORA		IULIU	05.09.1942		1/2	5243		Convenție	act notarial	Contract de vânzare cumpărare nr. 1481 / 25.11.2010	B.N.P. Oproiu Dragomir	casatorit cu
PORA		ILEANA										
BUCUR		MIHAI	07.11.1995	Loc. Livezi, Nr.45A, UAT. Mihăileni, Jud. HARGHITA	1/2	5243		Convenție	act notarial	Contract de intretinere nr. 1423 / 11.10.2018	B.N.P. Peterfi Nora Maria	necăsătorit

3. SARCINI / DEZMEMBRĂMINTE												
Titular			Data nașterii / CUI	Domiciliu / Sediul	Tipul sarcinii sau al dezmembrămintelor dreptului de proprietate	Cota parte	Identificator entitate asociată	Act juridic			Valoare ipotecă	Tip monedă
Nume / Denumire	Inițiala tatălui	Prenume						Tip act	Nr. act / data	Emitent		
PORA		GYULA	05.09.1942	Loc. Izvorul Trotusului, Nr.309, UAT. Lunca de Sus, Jud. HARGHITA	Uzufruct viager	1/2	5243	act notarial	Contract de intretinere nr. 1423 / 11.10.2018	B.N.P. Peterfi Nora Maria		
PORA		ILEANA										
PORA		GYULA	05.09.1942	Loc. Izvorul Trotusului, Nr.309, UAT. Lunca de Sus, Jud. HARGHITA	Ipotecă legală		5243	act notarial	Contract de intretinere nr. 1423 / 11.10.2018	B.N.P. Peterfi Nora Maria		
PORA		ILEANA										

4. NOTĂRI, PROCESE, INTERDICȚII					5. OBSERVAȚII		
Tipul notării	Tip act	Nr. act/ data	Emitent	Identificator entitate asociată	Imobil împrejmuit/ neîmprejmuit	Imobil contestat/ necontestat	Alte observații
Se înființează cartea funciara 50243 a imobilului cu numărul cadastral 50243/Lunca de Sus, rezultat din dezmembrarea imobilului cu numărul cadastral 50237 înscris în cartea funciara 8052 Mihăileni (identificator electronic 50237);	act notarial	Act de parcelare nr.1478 / 25.11.2010	B.N.P. Oproiu Dragomir	5243	Neîmprejmuit		
Se notează dreptul de întreținere - PORA GYULA, PORA ILEANA	act notarial	Contract de întreținere nr. 1423 / 11.10.2018	B.N.P. Peterfi Nora Maria	5243			



UAT Lunca de Sus
Zonă necooperativizată (NCo)

Sector cadastral nr. 48

1. DESCRIEREA IMOBILULUI																
DATE TEREN											DATE CONSTRUCȚII					
Identificator teren	Adresă imobil	Număr cadastral	Nr. CF	Suprafața măsurată	Intravilan / extra.(I/E)	Nr. top.	Nr. tarla	Nr. parcelă	Categorie folosință	Suprafață parcelă	Identificator construcție	Cod grupă destinație	Suprafața construită	Nr. niveluri	Nr. CF	Constr. cu acte (DA/NU)
5244	Extravilan, UAT. Lunca de Sus, Jud. HARGHITA		50266	2859	E		13		F	2859						

2. PROPRIETATEA / POSESIA												
Titularul dreptului / posesiei			Data nașterii / CUI	Domiciliu / Sediul	Cota parte	Identificator entitate asociată	Cotă parte teren UI	Mod de dobândire	Act juridic			Obs. privitoare la proprietar
Nume / Denumire	Inițiala tatălui	Prenume							Tip act	Nr. act / data	Emitent	
AMBRUS		ANDREI-COLOMAN	29.10.1950		1/1	5244		Convenție	act notarial	Contract de vanzare cumparare nr. 1490 / 25.11.2010	B.N.P. Oproiu Dragomir	căsătorit cu
AMBRUS		MARIA-MAGDOLNA										

3. SARCINI / DEZMEMBRĂMINTE												
Titular			Data nașterii / CUI	Domiciliu / Sediul	Tipul sarcinii sau al dezmembrămintelor dreptului de proprietate	Cota parte	Identificator entitate asociată	Act juridic			Valoare ipotecă	Tip monedă
Nume / Denumire	Inițiala tatălui	Prenume						Tip act	Nr. act / data	Emitent		
-	-	-	-	-	-	-	-	-	-	-	-	-

4. NOTĂRI, PROCESE, INTERDICȚII					5. OBSERVAȚII		
Tipul notării	Tip act	Nr. act/ data	Emitent	Identificator entitate asociată	Imobil împrejmuit/ neîmprejmuit	Imobil contestat/ necontestat	Alte observații
Se înființeaza cartea funciara 50266 a imobilului cu numarul cadastral 50266/Lunca de Sus, rezultat din dezmembrarea imobilului cu numarul cadastral 50237 inscris in cartea funciara 8052 Mihăileni (identificator electronic 50237);	act notarial	Act de parcelare nr.1478 / 25.11.2010	B.N.P. Oproiu Dragomir	5244	Neîmprejmuit		



UAT Lunca de Sus
Zonă necooperativizată (NCo)

Sector cadastral nr. 48

1. DESCRIEREA IMOBILULUI																
DATE TEREN											DATE CONSTRUCȚII					
Identificator teren	Adresă imobil	Număr cadastral	Nr. CF	Suprafața măsurată	Intravilan / extra.(I/E)	Nr. top.	Nr. tarla	Nr. parcelă	Categorie folosință	Suprafață parcelă	Identificator construcție	Cod grupă destinație	Suprafața construită	Nr. niveluri	Nr. CF	Constr. cu acte (DA/NU)
5245	Extravilan, UAT. Lunca de Sus, Jud. HARGHITA		50265	1113	E		13		F	1113						

Titularul dreptului / posesiei			Data nașterii / CUI	Domiciliu / Sediu	Cota parte	Identificator entitate asociată	Cotă parte teren UI	Mod de dobândire	Act juridic			Obs. privitoare la proprietar
Nume / Denumire	Inițiala tatălui	Prenume							Tip act	Nr. act / data	Emitent	
DALYAI		PAUL- PETRU			16/40	5245		Lege	act normativ	Titlu de proprietate nr. 9240/1994 / 12.01.1994	Comisia Județeană Harghita	
KOLLAR		MARGARETA										
BORSOS		BEATRIX- EVA			6/40	5245		Succesiune	act notarial	Certificat de mostenitor 35/2006,121/- 2001 din dos. nr.45/2006 / 27.03.2006	B.N.P.Ivan Liliana din Tg.Mureș	
MAIEREANU		ANDREI -LUCIAN			3/40	5245		Succesiune	act notarial	Certificat de mostenitor suplimentar 32/2006 din dos. nr.46/2006 / 12.04.2006	B.N.P.Cazan Maria din Brașov	
MAIEREANU		ALEX- PAUL			3/40	5245		Succesiune	act notarial	Certificat de mostenitor suplimentar 32/2006 din dos. nr.46/2006 / 12.04.2006	B.N.P.Cazan Maria din Brașov	
MAIEREANU		ALEX -PAUL			1/40	5245		Succesiune	act notarial	Certificat de mostenitor suplimentar 33/2006 din dos. nr.47/2006 / 12.04.2006	B.N.P.Cazan Maria din Brașov	
MAIEREANU		ANDREI- LUCIAN			1/40	5245		Succesiune	act notarial	Certificat de mostenitor suplimentar 33/2006 din dos. nr.47/2006 / 12.04.2006	B.N.P.Cazan Maria din Brașov	



2. PROPRIETATEA / POSESIA

Titularul dreptului / posesiei			Data nașterii / CUI	Domiciliu / Sediul	Cota parte	Identificator entitate asociată	Cotă parte teren UI	Mod de dobândire	Act juridic			Obs. privitoare la proprietar
Nume / Denumire	Inițiala tatălui	Prenume							Tip act	Nr. act / data	Emitent	
DALYAI		ȘTEFAN			4/40	5245		Succesiune	act notarial	Certificat de mostenitor 72/2009 din dos.nr.93 / 25.09.2009	B.N.P.Ivan Liliana	
SZABO		EVA		Ungaria, Descriere UNGARIA	4/40	5245		Succesiune	act notarial	Certificat de mostenitor 72/2009 din dos.nr.93 / 25.09.2009	B.N.P.Ivan Liliana	
BORSOS		BEATRIX -EVA			2/40	5245		Succesiune	act notarial	Certificat de mostenitor suplimentar 32 din dos.nr.39 / 19.05.2010	B.N.P.Ivan Liliana din Targu Mureș	

3. SARCINI / DEZMEMBRĂMINTE

Titular			Data nașterii / CUI	Domiciliu / Sediul	Tipul sarcinii sau al dezmembrămintelor dreptului de proprietate	Cota parte	Identificator entitate asociată	Act juridic			Valoare ipotecă	Tip monedă
Nume / Denumire	Inițiala tatălui	Prenume						Tip act	Nr. act / data	Emitent		
-	-	-	-	-	-	-	-	-	-	-	-	-

4. NOTĂRI, PROCESE, INTERDICȚII

Tipul notării	Tip act	Nr. act/ data	Emitent	Identificator entitate asociată
Se infiinteaza cartea funciara 50265 a imobilului cu numarul cadastral 50265/Lunca de Sus, rezultat din dezmembrarea imobilului cu numarul cadastral 50237 inscris in cartea funciara 8052 Mihăileni (identificator electronic 50237);	act notarial	Act de parcelare nr.1478 / 25.11.2010	B.N.P. Oproiu Dragomir	5245
Se noteaza posesia factica in favoarea lui - VRENCLEAN IZABELLA	act normativ	7 / 13.03.1996	Parlamentul Romaniei	5245

5. OBSERVAȚII

Imobil împrejmuit/ neîmprejmuit	Imobil contestat/ necontestat	Alte observații
Neîmprejmuit		



UAT Lunca de Sus
Zonă necooperativizată (NCo)

Sector cadastral nr. 48

1. DESCRIEREA IMOBILULUI

DATE TEREN											DATE CONSTRUCȚII					
Identificator teren	Adresă imobil	Număr cadastral	Nr. CF	Suprafața măsurată	Intravilan / extra.(I/E)	Nr. top.	Nr. tarla	Nr. parcelă	Categorie folosință	Suprafață parcelă	Identificator construcție	Cod grupă destinație	Suprafața construită	Nr. niveluri	Nr. CF	Constr. cu acte (DA/NU)
5246	Extravilan, UAT. Lunca de Sus, Jud. HARGHITA		50342	5226	E		13	869/1/E	F	5226						

2. PROPRIETATEA / POSESIA

Titularul dreptului / posesiei			Data nașterii / CUI	Domiciliu / Sediul	Cota parte	Identificator entitate asociată	Cotă parte teren UI	Mod de dobândire	Act juridic			Obs. privitoare la proprietar
Nume / Denumire	Inițiala tatălui	Prenume							Tip act	Nr. act / data	Emitent	
TIMĂR		ERZSÉBET	02.02.1974	Jud: HARGHITA, Loc: Izvorul Trotusului, Nr: 34	1/1	5246		Convenție	act notarial	Contract de donație nr.5164 / 29.11.2013	NP SZABO NOEMI	

3. SARCINI / DEZMEMBRĂMINTE

Titular			Data nașterii / CUI	Domiciliu / Sediul	Tipul sarcinii sau al dezmembrămintelor dreptului de proprietate	Cota parte	Identificator entitate asociată	Act juridic			Valoare ipotecă	Tip monedă
Nume / Denumire	Inițiala tatălui	Prenume						Tip act	Nr. act / data	Emitent		
-	-	-	-	-	-	-	-	-	-	-	-	-

4. NOTĂRI, PROCESE, INTERDICȚII

Tipul notării	Tip act	Nr. act/ data	Emitent	Identificator entitate asociată
-	-	-	-	-

5. OBSERVAȚII

Imobil împrejmuit/ neîmprejmuit	Imobil contestat/ necontestat	Alte observații
Neîmprejmuit		



UAT Lunca de Sus
Zonă necooperativizată (NCo)

Sector cadastral nr. 48

1. DESCRIEREA IMOBILULUI																
DATE TEREN											DATE CONSTRUCȚII					
Identificator teren	Adresă imobil	Număr cadastral	Nr. CF	Suprafața măsurată	Intravilan / extra.(I/E)	Nr. top.	Nr. tarla	Nr. parcelă	Categorie folosință	Suprafață parcelă	Identificator construcție	Cod grupă destinație	Suprafața construită	Nr. niveluri	Nr. CF	Constr. cu acte (DA/NU)
5247	Extravilan, UAT. Lunca de Sus, Jud. HARGHITA		50256	1012	E		13		F	472						
					E		13		A	176						
					E		13		F	364						

2. PROPRIETATEA / POSESIA												
Titularul dreptului / posesiei			Data nașterii / CUI	Domiciliu / Sediu	Cota parte	Identificator entitate asociată	Cotă parte teren UI	Mod de dobândire	Act juridic			Obs. privitoare la proprietar
Nume / Denumire	Inițiala tatălui	Prenume							Tip act	Nr. act / data	Emitent	
DALYAI		PAUL- PETRU			16/40	5247		Lege	act normativ	Titlu de proprietate nr. 9240/1994 / 12.01.1994	Comisia Județeană Harghita	
KOLLAR		MARGARETA										
BORSOS		BEATRIX- EVA			6/40	5247		Succesiune	act notarial	Certificat de mostenitor 35/2006,121/- 2001 din dos. nr.45/2006 / 27.03.2006	B.N.P.Ivan Liliana din Tg.Mureș	
MAIEREANU		ANDREI -LUCIAN			3/40	5247		Succesiune	act notarial	Certificat de mostenitor suplimentar 32/2006 din dos. nr.46/2006 / 12.04.2006	B.N.P.Cazan Maria din Brașov	
MAIEREANU		ALEX- PAUL			3/40	5247		Succesiune	act notarial	Certificat de mostenitor suplimentar 32/2006 din dos. nr.46/2006 / 12.04.2006	B.N.P.Cazan Maria din Brașov	
MAIEREANU		ALEX -PAUL			1/40	5247		Succesiune	act notarial	Certificat de mostenitor suplimentar 33/2006 din dos. nr.47/2006 / 12-04-2006	B.N.P.Cazan Maria din Brașov	
MAIEREANU		ANDREI- LUCIAN			1/40	5247		Succesiune	act notarial	Certificat de mostenitor suplimentar 33/2006 din dos. nr.47/2006 / 12-04-2006	B.N.P.Cazan Maria din Brașov	

2. PROPRIETATEA / POSESIA

Titularul dreptului / posesiei			Data nașterii / CUI	Domiciliu / Sediul	Cota parte	Identificator entitate asociată	Cotă parte teren UI	Mod de dobândire	Act juridic			Obs. privitoare la proprietar
Nume / Denumire	Inițiala tatălui	Prenume							Tip act	Nr. act / data	Emitent	
DALYAI		ȘTEFAN			4/40	5247		Succesiune	act notarial	Certificat de mostenitor 72/2009 din dos.nr.93 / 25.09.2009	B.N.P.Ivan Liliana	
SZABO		EVA		Ungaria, Descriere UNGARIA	4/40	5247		Succesiune	act notarial	Certificat de mostenitor 72/2009 din dos.nr.93 / 25.09.2009	B.N.P.Ivan Liliana	
BORSOS		BEATRIX -EVA			2/40	5247		Succesiune	act notarial	Certificat de mostenitor suplimentar 32 din dos.nr.39 / 19.05.2010	B.N.P.Ivan Liliana din Targu Mureș	

3. SARCINI / DEZMEMBRĂMINTE

Titular			Data nașterii / CUI	Domiciliu / Sediul	Tipul sarcinii sau al dezmembrămintelor dreptului de proprietate	Cota parte	Identificator entitate asociată	Act juridic			Valoare ipotecă	Tip monedă
Nume / Denumire	Inițiala tatălui	Prenume						Tip act	Nr. act / data	Emitent		
-	-	-	-	-	-	-	-	-	-	-	-	-

4. NOTĂRI, PROCESE, INTERDICȚII

Tipul notării	Tip act	Nr. act/ data	Emitent	Identificator entitate asociată
Se infiinteaza cartea funciara 50256 a imobilului cu numarul cadastral 50256/Lunca de Sus, rezultat din dezmembrarea imobilului cu numarul cadastral 50237 inscris in cartea funciara 8052 Mihăileni (identificator electronic 50237);	act notarial	Act de parcelare nr.1478 / 25.11.2010	B.N.P. Oproiu Dragomir	5247
Se noteaza posesia factica in favoarea lui - PORA GYULA	act normativ	7 / 13.03.1996	Parlamentul Romaniei	5247

5. OBSERVAȚII

Imobil împrejmuit/ neîmprejmuit	Imobil contestat/ necontestat	Alte observații
Neîmprejmuit		



UAT Lunca de Sus
Zonă necooperativizată (NCo)

Sector cadastral nr. 48

1. DESCRIEREA IMOBILULUI																
DATE TEREN											DATE CONSTRUCȚII					
Identificator teren	Adresă imobil	Număr cadastral	Nr. CF	Suprafața măsurată	Intravilan / extra.(I/E)	Nr. top.	Nr. tarla	Nr. parcelă	Categorie folosință	Suprafață parcelă	Identificator construcție	Cod grupă destinație	Suprafața construită	Nr. niveluri	Nr. CF	Constr. cu acte (DA/NU)
5248	Intravilan, Loc. Izvorul Trotusului, UAT. Lunca de Sus, Jud. HARGHITA		52755	1716	E		13		F	1259						
					E		13		A	215						
					I		13		A	128						
					I		13		F	114						

2. PROPRIETATEA / POSESIA												
Titularul dreptului / posesiei			Data nașterii / CUI	Domiciliu / Sediul	Cota parte	Identificator entitate asociată	Cotă parte teren UI	Mod de dobândire	Act juridic			Obs. privitoare la proprietar
Nume / Denumire	Inițiala tatălui	Prenume							Tip act	Nr. act / data	Emitent	
PÓRA		RICHARD	05.12.1982	Loc. Izvorul Trotusului, Nr.324, UAT. Lunca de Sus, Jud. HARGHITA	3/32	5248		Succesiune	act notarial	Certificat de suplimentare a cauzei succesorale nr. 19 din dosar nr. 20 / 04.04.2018	B.N.P. Balogh Edit	
PÓRA		RICHARD	05.12.1982	Loc. Izvorul Trotusului, Nr.324, UAT. Lunca de Sus, Jud. HARGHITA	29/32	5248		Convenție	act notarial	Contract de donatie imobil nr. 461 / 04.04.2018	B.N.P. Balogh Edit	necasatorit

3. SARCINI / DEZMEMBRĂMINTE												
Titular			Data nașterii / CUI	Domiciliu / Sediul	Tipul sarcinii sau al dezmembrămintelor dreptului de proprietate	Cota parte	Identificator entitate asociată	Act juridic			Valoare ipotecă	Tip monedă
Nume / Denumire	Inițiala tatălui	Prenume						Tip act	Nr. act / data	Emitent		
-	-	-	-	-	-	-	-	-	-	-	-	-

4. NOTĂRI, PROCESE, INTERDICȚII					5. OBSERVAȚII		
Tipul notării	Tip act	Nr. act/ data	Emitent	Identificator entitate asociată	Imobil împrejmuit/ neîmprejmuit	Imobil contestat/ necontestat	Alte observații
Se înființează cartea funciara 52755 a imobilului cu numărul cadastral 52755 / UAT Lunca de Sus, rezultat din dezmembrarea imobilului cu numărul cadastral 50261 înscris în cartea funciara 50261;	act notarial	Act de dezlipire nr.607 / 31.03.2021	B.N.P. Baro Ildiko Maria	5248	Neîmprejmuit		





UAT Lunca de Sus
Zonă necooperativizată (NCo)

Sector cadastral nr. 48

1. DESCRIEREA IMOBILULUI																
DATE TEREN											DATE CONSTRUCȚII					
Identificator teren	Adresă imobil	Număr cadastral	Nr. CF	Suprafața măsurată	Intravilan / extra.(I/E)	Nr. top.	Nr. tarla	Nr. parcelă	Categorie folosință	Suprafața parcelă	Identificator construcție	Cod grupă destinație	Suprafața construită	Nr. niveluri	Nr. CF	Constr. cu acte (DA/NU)
5249	Extravilan, UAT. Lunca de Sus, Jud. HARGHITA		50254	2236	E		13		F	2236						

2. PROPRIETATEA / POSESIA												
Titularul dreptului / posesiei			Data nașterii / CUI	Domiciliu / Sediul	Cota parte	Identificator entitate asociată	Cotă parte teren UI	Mod de dobândire	Act juridic			Obs. privitoare la proprietar
Nume / Denumire	Inițiala tatălui	Prenume							Tip act	Nr. act / data	Emitent	
PORA		ELISABETA	27.02.1939	Loc. Izvorul Trotusului, Nr.338, UAT. Lunca de Sus, Jud. HARGHITA	1/2	5249		Convenție	act notarial	Act de lichidarea a regimului comunității legale nr. 831 / 13.04.2018	B.N.P. Oproiu Dragomir	
SIMON		SZILVESZTER	22.11.1976	Loc. Valea Ugra, Nr.797A, UAT. Lunca de Sus, Jud. HARGHITA	1/4	5249		Succesiune	act notarial	Certificat de moștenitor legatar nr. 25 din dos. nr. 31 / 13.04.2018	B.N.P. Oproiu Dragomir	
SIMON		ANNAMÁRIA	11.05.1984	Loc. Valea Ugra, Nr.797A, UAT. Lunca de Sus, Jud. HARGHITA	1/4	5249		Succesiune	act notarial	Certificat de moștenitor legatar nr. 25 din dos. nr. 31 / 13.04.2018	B.N.P. Oproiu Dragomir	

3. SARCINI / DEZMEMBRĂMINTE												
Titular			Data nașterii / CUI	Domiciliu / Sediul	Tipul sarcinii sau al dezmembrămintelor dreptului de proprietate	Cota parte	Identificator entitate asociată	Act juridic			Valoare ipotecă	Tip monedă
Nume / Denumire	Inițiala tatălui	Prenume						Tip act	Nr. act / data	Emitent		
-	-	-	-	-	-	-	-	-	-	-	-	-

4. NOTĂRI, PROCESE, INTERDICȚII					5. OBSERVAȚII		
Tipul notării	Tip act	Nr. act/ data	Emitent	Identificator entitate asociată	Imobil împrejmuit/ neîmprejmuit	Imobil contestat/ necontestat	Alte observații
Se înființează cartea funciara 50254 a imobilului cu numărul cadastral 50254/Lunca de Sus, rezultat din dezmembrarea imobilului cu numărul cadastral 50237 înscris în cartea funciara 8052 Mihăileni (identificator electronic 50237);	act notarial	Act de parcelare nr.1478 / 25.11.2010	B.N.P. Oproiu Dragomir	5249	Neîmprejmuit		
Se înscris lichidarea comunității de bunuri	act notarial	Act de lichidarea a regimului comunității legale nr. 831 / 13.04.2018	B.N.P. Oproiu Dragomir	5249			

UAT Lunca de Sus
Zonă necooperativizată (NCo)

Sector cadastral nr. 48

1. DESCRIEREA IMOBILULUI

DATE TEREN											DATE CONSTRUCȚII					
Identificator teren	Adresă imobil	Număr cadastral	Nr. CF	Suprafața măsurată	Intravilan / extra.(I/E)	Nr. top.	Nr. tarla	Nr. parcelă	Categorie folosință	Suprafață parcelă	Identificator construcție	Cod grupă destinație	Suprafața construită	Nr. niveluri	Nr. CF	Constr. cu acte (DA/NU)
5250	Extravilan, UAT. Lunca de Sus, Jud. HARGHITA			10000	E		13	864/11	PD	10000						

2. PROPRIETATEA / POSESIA

Titularul dreptului / posesiei			Data nașterii / CUI	Domiciliu / Sediul	Cota parte	Identificator entitate asociată	Cotă parte teren UI	Mod de dobândire	Act juridic			Obs. privitoare la proprietar
Nume / Denumire	Inițiala tatălui	Prenume							Tip act	Nr. act / data	Emitent	
GERCUJ		ESZTER		UAT. Lunca de Sus, Jud. HARGHITA	1/1	5250		Reconstituire	act normativ	TP nr. 24007 / 02.05.1996	CJSDPAT HARGHITA	Lipsa CNP

3. SARCINI / DEZMEMBRĂMINTE

Titular			Data nașterii / CUI	Domiciliu / Sediul	Tipul sarcinii sau al dezmembrămintelor dreptului de proprietate	Cota parte	Identificator entitate asociată	Act juridic			Valoare ipotecă	Tip monedă
Nume / Denumire	Inițiala tatălui	Prenume						Tip act	Nr. act / data	Emitent		
-	-	-	-	-	-	-	-	-	-	-	-	-

4. NOTĂRI, PROCESE, INTERDICȚII

Tipul notării	Tip act	Nr. act/ data	Emitent	Identificator entitate asociată
Se noteaza posesia factica in favoarea lui - GERCZUJ KAROLY	act normativ	7 / 13.03.1996	Parlamentul Romaniei	5250

5. OBSERVAȚII

Imobil împrejmuit/ neîmprejmuit	Imobil contestat/ necontestat	Alte observații
Neîmprejmuit		



UAT Lunca de Sus
Zonă necooperativizată (NCo)

Sector cadastral nr. 48

1. DESCRIEREA IMOBILULUI

DATE TEREN											DATE CONSTRUCȚII					
Identificator teren	Adresă imobil	Număr cadastral	Nr. CF	Suprafața măsurată	Intravilan / extra.(I/E)	Nr. top.	Nr. tarla	Nr. parcelă	Categorie folosință	Suprafață parcelă	Identificator construcție	Cod grupă destinație	Suprafața construită	Nr. niveluri	Nr. CF	Constr. cu acte (DA/NU)
5251	Extravilan, UAT. Lunca de Sus, Jud. HARGHITA			10000	E		13	864/12	PD	10000						

2. PROPRIETATEA / POSESIA

Titularul dreptului / posesiei			Data nașterii / CUI	Domiciliu / Sediul	Cota parte	Identificator entitate asociată	Cotă parte teren UI	Mod de dobândire	Act juridic			Obs. privitoare la proprietar
Nume / Denumire	Inițiala tatălui	Prenume							Tip act	Nr. act / data	Emitent	
GERCUJ		ISTVAN		UAT. Lunca de Sus, Jud. HARGHITA	1/1	5251		Reconstituire	act normativ	TP nr. 3348 / 30.08.2002	CJSDPAT HARGHITA	Lipsa CNP

3. SARCINI / DEZMEMBRĂMINTE

Titular			Data nașterii / CUI	Domiciliu / Sediul	Tipul sarcinii sau al dezmembrămintelor dreptului de proprietate	Cota parte	Identificator entitate asociată	Act juridic			Valoare ipotecă	Tip monedă
Nume / Denumire	Inițiala tatălui	Prenume						Tip act	Nr. act / data	Emitent		
-	-	-	-	-	-	-	-	-	-	-	-	-

4. NOTĂRI, PROCESE, INTERDICȚII

Tipul notării	Tip act	Nr. act/ data	Emitent	Identificator entitate asociată
Se noteaza posesia factica in favoarea lui - GERCZUJ KAROLY	act normativ	7 / 13.03.1996	Parlamentul Romaniei	5251

5. OBSERVAȚII

Imobil împrejmuit/ neîmprejmuit	Imobil contestat/ necontestat	Alte observații
Neîmprejmuit		



UAT Lunca de Sus
Zonă necooperativizată (NCo)

Sector cadastral nr. 48

1. DESCRIEREA IMOBILULUI

DATE TEREN											DATE CONSTRUCȚII					
Identificator teren	Adresă imobil	Număr cadastral	Nr. CF	Suprafața măsurată	Intravilan / extra.(I/E)	Nr. top.	Nr. tarla	Nr. parcelă	Categorie folosință	Suprafață parcelă	Identificator construcție	Cod grupă destinație	Suprafața construită	Nr. niveluri	Nr. CF	Constr. cu acte (DA/NU)
5252	Extravilan, UAT. Lunca de Sus, Jud. HARGHITA			10000	E		13	864/14	PD	10000						

2. PROPRIETATEA / POSESIA

Titularul dreptului / posesiei			Data nașterii / CUI	Domiciliu / Sediul	Cota parte	Identificator entitate asociată	Cotă parte teren UI	Mod de dobândire	Act juridic			Obs. privitoare la proprietar
Nume / Denumire	Inițiala tatălui	Prenume							Tip act	Nr. act / data	Emitent	
GERCUJ		ERZSEBET		UAT. Lunca de Sus, Jud. HARGHITA	1/1	5252		Reconstituire	act normativ	TP nr. 24006 / 02.05.1996	CJSDPAT HARGHITA	Lipsa CNP

3. SARCINI / DEZMEMBRĂMINTE

Titular			Data nașterii / CUI	Domiciliu / Sediul	Tipul sarcinii sau al dezmembrămintelor dreptului de proprietate	Cota parte	Identificator entitate asociată	Act juridic			Valoare ipotecă	Tip monedă
Nume / Denumire	Inițiala tatălui	Prenume						Tip act	Nr. act / data	Emitent		
-	-	-	-	-	-	-	-	-	-	-	-	-

4. NOTĂRI, PROCESE, INTERDICȚII

Tipul notării	Tip act	Nr. act/ data	Emitent	Identificator entitate asociată
Se noteaza posesia factica in favoarea lui - GERCZUJ KÁROLY	act normativ	7 / 13.03.1996	Parlamentul Romaniei	5252

5. OBSERVAȚII

Imobil împrejmuit/ neîmprejmuit	Imobil contestat/ necontestat	Alte observații
Neîmprejmuit		



UAT Lunca de Sus
Zonă necooperativizată (NCo)

Sector cadastral nr. 48

1. DESCRIEREA IMOBILULUI

DATE TEREN											DATE CONSTRUCȚII					
Identificator teren	Adresă imobil	Număr cadastral	Nr. CF	Suprafața măsurată	Intravilan / extra.(I/E)	Nr. top.	Nr. tarla	Nr. parcelă	Categorie folosință	Suprafață parcelă	Identificator construcție	Cod grupă destinație	Suprafața construită	Nr. niveluri	Nr. CF	Constr. cu acte (DA/NU)
5253	Extravilan, UAT. Lunca de Sus, Jud. HARGHITA			9000	E		13	864/15	PD	9000						

2. PROPRIETATEA / POSESIA

Titularul dreptului / posesiei			Data nașterii / CUI	Domiciliu / Sediul	Cota parte	Identificator entitate asociată	Cotă parte teren UI	Mod de dobândire	Act juridic			Obs. privitoare la proprietar
Nume / Denumire	Inițiala tatălui	Prenume							Tip act	Nr. act / data	Emitent	
GERCUJ		ERZSEBET		UAT. Lunca de Sus, Jud. HARGHITA	1/1	5253		Reconstituire	act normativ	TP nr. 3346 / 30.08.2002	CJSDPAT HARGHITA	Lipsa CNP

3. SARCINI / DEZMEMBRĂMINTE

Titular			Data nașterii / CUI	Domiciliu / Sediul	Tipul sarcinii sau al dezmembrămintelor dreptului de proprietate	Cota parte	Identificator entitate asociată	Act juridic			Valoare ipotecă	Tip monedă
Nume / Denumire	Inițiala tatălui	Prenume						Tip act	Nr. act / data	Emitent		
-	-	-	-	-	-	-	-	-	-	-	-	-

4. NOTĂRI, PROCESE, INTERDICȚII

Tipul notării	Tip act	Nr. act/ data	Emitent	Identificator entitate asociată
Se noteaza posesia factica in favoarea lui - GERCZUJ KÁROLY	act normativ	7 / 13.03.1996	Parlamentul Romaniei	5253

5. OBSERVAȚII

Imobil împrejmuit/ neîmprejmuit	Imobil contestat/ necontestat	Alte observații
Neîmprejmuit		



UAT Lunca de Sus
Zonă necooperativizată (NCo)

Sector cadastral nr. 48

1. DESCRIEREA IMOBILULUI

DATE TEREN											DATE CONSTRUCȚII					
Identificator teren	Adresă imobil	Număr cadastral	Nr. CF	Suprafața măsurată	Intravilan / extra.(I/E)	Nr. top.	Nr. tarla	Nr. parcelă	Categorie folosință	Suprafață parcelă	Identificator construcție	Cod grupă destinație	Suprafața construită	Nr. niveluri	Nr. CF	Constr. cu acte (DA/NU)
5254	Extravilan, UAT. Lunca de Sus, Jud. HARGHITA			10000	E		13	864/1b	PD	10000						

2. PROPRIETATEA / POSESIA

Titularul dreptului / posesiei			Data nașterii / CUI	Domiciliu / Sediu	Cota parte	Identificator entitate asociată	Cotă parte teren UI	Mod de dobândire	Act juridic			Obs. privitoare la proprietar
Nume / Denumire	Inițiala tatălui	Prenume							Tip act	Nr. act / data	Emitent	
BILIBOK		ILONA		UAT. Lunca de Sus, Jud. HARGHITA	1/1	5254		Reconstituire	act normativ	TP nr. 26931 / 10.02.1997	CJSDPAT HARGHITA	Lipsa CNP

3. SARCINI / DEZMEMBRĂMINTE

Titular			Data nașterii / CUI	Domiciliu / Sediu	Tipul sarcinii sau al dezmembrămintelor dreptului de proprietate	Cota parte	Identificator entitate asociată	Act juridic			Valoare ipotecă	Tip monedă
Nume / Denumire	Inițiala tatălui	Prenume						Tip act	Nr. act / data	Emitent		
-	-	-	-	-	-	-	-	-	-	-	-	-

4. NOTĂRI, PROCESE, INTERDICȚII

Tipul notării	Tip act	Nr. act/ data	Emitent	Identificator entitate asociată
Se noteaza posesia factica in favoarea lui - GERCZUJ KÁROLY	act normativ	7 / 13.03.1996	Parlamentul Romaniei	5254

5. OBSERVAȚII

Imobil împrejmuit/ neîmprejmuit	Imobil contestat/ necontestat	Alte observații
Neîmprejmuit		





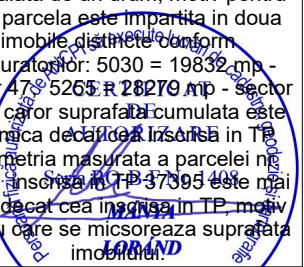
UAT Lunca de Sus
Zonă necooperativizată (NCo)

Sector cadastral nr. 48

1. DESCRIEREA IMOBILULUI																
DATE TEREN											DATE CONSTRUCȚII					
Identificator teren	Adresă imobil	Număr cadastral	Nr. CF	Suprafața măsurată	Intravilan / extra.(I/E)	Nr. top.	Nr. tarla	Nr. parcelă	Categorie folosință	Suprafață parcelă	Identificator construcție	Cod grupă destinație	Suprafața construită	Nr. niveluri	Nr. CF	Constr. cu acte (DA/NU)
5255	Extravilan, UAT. Lunca de Sus, Jud. HARGHITA			28279	E		13	885/1/a	P	28279						

2. PROPRIETATEA / POSESIA												
Titularul dreptului / posesiei			Data nașterii / CUI	Domiciliu / Sediul	Cota parte	Identificator entitate asociată	Cotă parte teren UI	Mod de dobândire	Act juridic			Obs. privitoare la proprietar
Nume / Denumire	Inițiala tatălui	Prenume							Tip act	Nr. act / data	Emitent	
ANTAL		ANDRAS		UAT. Ghimeș-Făget, Jud. BACĂU	1/1	5255		Reconstituire	act normativ	TP nr. 37395 / 14.07.1999	CJSDPAT HARGHITA	Lipsa CNP
ANTAL		EVA		UAT. Lunca de Sus, Jud. HARGHITA								Lipsa CNP
ANTAL		EUGEN		UAT. Lunca de Sus, Jud. HARGHITA								Lipsa CNP
ANTAL		MATEI		UAT. Lunca de Sus, Jud. HARGHITA								Lipsa CNP
ANTAL		ALEXANDRU		UAT. Lunca de Sus, Jud. HARGHITA								Lipsa CNP
ANTAL		ARPAD		UAT. Lunca de Sus, Jud. HARGHITA								Lipsa CNP

3. SARCINI / DEZMEMBRĂMINTE												
Titular			Data nașterii / CUI	Domiciliu / Sediul	Tipul sarcinii sau al dezmembrămintelor dreptului de proprietate	Cota parte	Identificator entitate asociată	Act juridic			Valoare ipotecă	Tip monedă
Nume / Denumire	Inițiala tatălui	Prenume						Tip act	Nr. act / data	Emitent		
-	-	-	-	-	-	-	-	-	-	-	-	-

4. NOTĂRI, PROCESE, INTERDICȚII					5. OBSERVAȚII		
Tipul notării	Tip act	Nr. act/ data	Emitent	Identificator entitate asociată	Imobil împrejmuit/ neîmprejmuit	Imobil contestat/ necontestat	Alte observații
<div>Se notează posesia faptică în favoarea lui - GERCZUJ KÁROLY</div> <div></div>	act normativ	7 / 13.03.1996	Parlamentul Romaniei	5255	Neîmprejmuit	<div></div>	<div>Geometria masurata a parcelei nr. 898/1 inscrisa in TP 37395 este intrataiata de un drum, motiv pentru care parcela este impartita in doua imobile distincte conform masuratorilor: 5030 = 19832 mp - sector 47 - 5265 + 28279 mp - sector 48, a caror suprafata cumulata este mai mica decat cea inscrisa in TP. Geometria masurata a parcelei nr. 898/1 inscrisa in TP 37395 este mai mica decat cea inscrisa in TP, motiv pentru care se micșorează suprafața imobilului.</div> <div></div>

UAT Lunca de Sus
Zonă necooperativizată (NCo)

Sector cadastral nr. 48

1. DESCRIEREA IMOBILULUI

DATE TEREN											DATE CONSTRUCȚII					
Identificator teren	Adresă imobil	Număr cadastral	Nr. CF	Suprafața măsurată	Intravilan / extra.(I/E)	Nr. top.	Nr. tarla	Nr. parcelă	Categorie folosință	Suprafață parcelă	Identificator construcție	Cod grupă destinație	Suprafața construită	Nr. niveluri	Nr. CF	Constr. cu acte (DA/NU)
5256	Extravilan, UAT. Lunca de Sus, Jud. HARGHITA			5000	E		13	864/19	PD	5000						

2. PROPRIETATEA / POSESIA

Titularul dreptului / posesiei			Data nașterii / CUI	Domiciliu / Sediul	Cota parte	Identificator entitate asociată	Cotă parte teren UI	Mod de dobândire	Act juridic			Obs. privitoare la proprietar
Nume / Denumire	Inițiala tatălui	Prenume							Tip act	Nr. act / data	Emitent	
GALACZI		MARGIT		UAT. Lunca de Sus, Jud. HARGHITA	1/1	5256		Reconstituire	act normativ	TP nr. 26928 / 07.02.1997	CJSDPAT HARGHITA	Lipsa CNP

3. SARCINI / DEZMEMBRĂMINTE

Titular			Data nașterii / CUI	Domiciliu / Sediul	Tipul sarcinii sau al dezmembrămintelor dreptului de proprietate	Cota parte	Identificator entitate asociată	Act juridic			Valoare ipotecă	Tip monedă
Nume / Denumire	Inițiala tatălui	Prenume						Tip act	Nr. act / data	Emitent		
-	-	-	-	-	-	-	-	-	-	-	-	-

4. NOTĂRI, PROCESE, INTERDICȚII

Tipul notării	Tip act	Nr. act/ data	Emitent	Identificator entitate asociată
Se noteaza posesia factica in favoarea lui - GERCZUJ KÁROLY	act normativ	7 / 13.03.1996	Parlamentul Romaniei	5256

5. OBSERVAȚII

Imobil împrejmuit/ neîmprejmuit	Imobil contestat/ necontestat	Alte observații
Neîmprejmuit		



UAT Lunca de Sus
Zonă necooperativizată (NCo)

Sector cadastral nr. 48

1. DESCRIEREA IMOBILULUI

DATE TEREN											DATE CONSTRUCȚII					
Identificator teren	Adresă imobil	Număr cadastral	Nr. CF	Suprafața măsurată	Intravilan / extra.(I/E)	Nr. top.	Nr. tarla	Nr. parcelă	Categorie folosință	Suprafață parcelă	Identificator construcție	Cod grupă destinație	Suprafața construită	Nr. niveluri	Nr. CF	Constr. cu acte (DA/NU)
5257	Extravilan, UAT. Lunca de Sus, Jud. HARGHITA			5000	E		13	864/18	PD	5000						

2. PROPRIETATEA / POSESIA

Titularul dreptului / posesiei			Data nașterii / CUI	Domiciliu / Sediu	Cota parte	Identificator entitate asociată	Cotă parte teren UI	Mod de dobândire	Act juridic			Obs. privitoare la proprietar
Nume / Denumire	Inițiala tatălui	Prenume							Tip act	Nr. act / data	Emitent	
ANTAL		EVA			1/1	5257		Reconstituire	act normativ	TP nr. 26929 / 07.02.1997	CJSDPAT HARGHITA	Lipsa CNP

3. SARCINI / DEZMEMBRĂMINTE

Titular			Data nașterii / CUI	Domiciliu / Sediu	Tipul sarcinii sau al dezmembrămintelor dreptului de proprietate	Cota parte	Identificator entitate asociată	Act juridic			Valoare ipotecă	Tip monedă
Nume / Denumire	Inițiala tatălui	Prenume						Tip act	Nr. act / data	Emitent		
-	-	-	-	-	-	-	-	-	-	-	-	-

4. NOTĂRI, PROCESE, INTERDICȚII

Tipul notării	Tip act	Nr. act/ data	Emitent	Identificator entitate asociată
Se noteaza posesia factica in favoarea lui - GERCZUJ KÁROLY	act normativ	7 / 13.03.1996	Parlamentul Romaniei	5257

5. OBSERVAȚII

Imobil împrejmuit/ neîmprejmuit	Imobil contestat/ necontestat	Alte observații
Neîmprejmuit		



UAT Lunca de Sus
Zonă necooperativizată (NCo)

Sector cadastral nr. 48

1. DESCRIEREA IMOBILULUI

DATE TEREN											DATE CONSTRUCȚII					
Identificator teren	Adresă imobil	Număr cadastral	Nr. CF	Suprafața măsurată	Intravilan / extra.(I/E)	Nr. top.	Nr. tarla	Nr. parcelă	Categorie folosință	Suprafață parcelă	Identificator construcție	Cod grupă destinație	Suprafața construită	Nr. niveluri	Nr. CF	Constr. cu acte (DA/NU)
5258	Extravilan, UAT. Lunca de Sus, Jud. HARGHITA			5000	E		13	864/17	PD	5000						

2. PROPRIETATEA / POSESIA

Titularul dreptului / posesiei			Data nașterii / CUI	Domiciliu / Sediul	Cota parte	Identificator entitate asociată	Cotă parte teren UI	Mod de dobândire	Act juridic			Obs. privitoare la proprietar
Nume / Denumire	Inițiala tatălui	Prenume							Tip act	Nr. act / data	Emitent	
ANTAL		ARPAD		UAT. Lunca de Sus, Jud. HARGHITA	1/1	5258		Reconstituire	act normativ	TP nr. 26930 / 07.02.1997	CJSDPAT HARGHITA	Lipsa CNP

3. SARCINI / DEZMEMBRĂMINTE

Titular			Data nașterii / CUI	Domiciliu / Sediul	Tipul sarcinii sau al dezmembrămintelor dreptului de proprietate	Cota parte	Identificator entitate asociată	Act juridic			Valoare ipotecă	Tip monedă
Nume / Denumire	Inițiala tatălui	Prenume						Tip act	Nr. act / data	Emitent		
-	-	-	-	-	-	-	-	-	-	-	-	-

4. NOTĂRI, PROCESE, INTERDICȚII

Tipul notării	Tip act	Nr. act/ data	Emitent	Identificator entitate asociată
Se noteaza posesia factica in favoarea lui - GERCZUJ MARIA-MAGDOLNA	act normativ	7 / 13.03.1996	Parlamentul Romaniei	5258

5. OBSERVAȚII

Imobil împrejmuit/ neîmprejmuit	Imobil contestat/ necontestat	Alte observații
Neîmprejmuit		



UAT Lunca de Sus
Zonă necooperativizată (NCo)

Sector cadastral nr. 48

1. DESCRIEREA IMOBILULUI

DATE TEREN											DATE CONSTRUCȚII					
Identificator teren	Adresă imobil	Număr cadastral	Nr. CF	Suprafața măsurată	Intravilan / extra.(I/E)	Nr. top.	Nr. tarla	Nr. parcelă	Categorie folosință	Suprafață parcelă	Identificator construcție	Cod grupă destinație	Suprafața construită	Nr. niveluri	Nr. CF	Constr. cu acte (DA/NU)
5259	Extravilan, UAT. Lunca de Sus, Jud. HARGHITA			10000	E		13	846/13	PD	10000						

2. PROPRIETATEA / POSESIA

Titularul dreptului / posesiei			Data nașterii / CUI	Domiciliu / Sediul	Cota parte	Identificator entitate asociată	Cotă parte teren UI	Mod de dobândire	Act juridic			Obs. privitoare la proprietar
Nume / Denumire	Inițiala tatălui	Prenume							Tip act	Nr. act / data	Emitent	
GERCUJ		KATALIN		UAT. Lunca de Sus, Jud. HARGHITA	1/1	5259		Reconstituire	act normativ	TP nr. 3347 / 30.08.2002	CJSDPAT HARGHITA	Lipsa CNP

3. SARCINI / DEZMEMBRĂMINTE

Titular			Data nașterii / CUI	Domiciliu / Sediul	Tipul sarcinii sau al dezmembrămintelor dreptului de proprietate	Cota parte	Identificator entitate asociată	Act juridic			Valoare ipotecă	Tip monedă
Nume / Denumire	Inițiala tatălui	Prenume						Tip act	Nr. act / data	Emitent		
-	-	-	-	-	-	-	-	-	-	-	-	-

4. NOTĂRI, PROCESE, INTERDICȚII

Tipul notării	Tip act	Nr. act/ data	Emitent	Identificator entitate asociată
Se noteaza posesia factica in favoarea lui - GERCZUJ MARIA-MAGDOLNA	act normativ	7 / 13.03.1996	Parlamentul Romaniei	5259

5. OBSERVAȚII

Imobil împrejmuit/ neîmprejmuit	Imobil contestat/ necontestat	Alte observații
Neîmprejmuit		



UAT Lunca de Sus
Zonă necooperativizată (NCo)

Sector cadastral nr. 48

1. DESCRIEREA IMOBILULUI

DATE TEREN											DATE CONSTRUCȚII					
Identificator teren	Adresă imobil	Număr cadastral	Nr. CF	Suprafața măsurată	Intravilan / extra.(I/E)	Nr. top.	Nr. tarla	Nr. parcelă	Categorie folosință	Suprafață parcelă	Identificator construcție	Cod grupă destinație	Suprafața construită	Nr. niveluri	Nr. CF	Constr. cu acte (DA/NU)
5260	Extravilan, UAT. Lunca de Sus, Jud. HARGHITA			5000	E		13	886/39	PD	5000						

2. PROPRIETATEA / POSESIA

Titularul dreptului / posesiei			Data nașterii / CUI	Domiciliu / Sediul	Cota parte	Identificator entitate asociată	Cotă parte teren UI	Mod de dobândire	Act juridic			Obs. privitoare la proprietar
Nume / Denumire	Inițiala tatălui	Prenume							Tip act	Nr. act / data	Emitent	
ANTAL		ALEXANDRU		UAT. Lunca de Sus, Jud. HARGHITA	1/1	5260		Reconstituire	act normativ	TP nr. 26919 / 06.02.1997	CJSDPAT HARGHITA	Lipsa CNP

3. SARCINI / DEZMEMBRĂMINTE

Titular			Data nașterii / CUI	Domiciliu / Sediul	Tipul sarcinii sau al dezmembrămintelor dreptului de proprietate	Cota parte	Identificator entitate asociată	Act juridic			Valoare ipotecă	Tip monedă
Nume / Denumire	Inițiala tatălui	Prenume						Tip act	Nr. act / data	Emitent		
-	-	-	-	-	-	-	-	-	-	-	-	-

4. NOTĂRI, PROCESE, INTERDICȚII

Tipul notării	Tip act	Nr. act/ data	Emitent	Identificator entitate asociată
Se noteaza posesia factica in favoarea lui - GERCZUJ MARIA-MAGDOLNA	act normativ	7 / 13.03.1996	Parlamentul Romaniei	5260

5. OBSERVAȚII

Imobil împrejmuit/ neîmprejmuit	Imobil contestat/ necontestat	Alte observații
Neîmprejmuit		



UAT Lunca de Sus
Zonă necooperativizată (NCo)

Sector cadastral nr. 48

1. DESCRIEREA IMOBILULUI

DATE TEREN											DATE CONSTRUCȚII					
Identificator teren	Adresă imobil	Număr cadastral	Nr. CF	Suprafața măsurată	Intravilan / extra.(I/E)	Nr. top.	Nr. tarla	Nr. parcelă	Categorie folosință	Suprafață parcelă	Identificator construcție	Cod grupă destinație	Suprafața construită	Nr. niveluri	Nr. CF	Constr. cu acte (DA/NU)
5261	Extravilan, UAT. Lunca de Sus, Jud. HARGHITA			9000	E		13	880/2	PD	9000						

2. PROPRIETATEA / POSESIA

Titularul dreptului / posesiei			Data nașterii / CUI	Domiciliu / Sediul	Cota parte	Identificator entitate asociată	Cotă parte teren UI	Mod de dobândire	Act juridic			Obs. privitoare la proprietar
Nume / Denumire	Inițiala tatălui	Prenume							Tip act	Nr. act / data	Emitent	
GERCUJ		KAROLY		UAT. Lunca de Sus, Jud. HARGHITA	1/1	5261		Reconstituire	act normativ	TP nr. 16627 / 22.03.2004	CJSDPAT HARGHITA	Lipsa CNP

3. SARCINI / DEZMEMBRĂMINTE

Titular			Data nașterii / CUI	Domiciliu / Sediul	Tipul sarcinii sau al dezmembrămintelor dreptului de proprietate	Cota parte	Identificator entitate asociată	Act juridic			Valoare ipotecă	Tip monedă
Nume / Denumire	Inițiala tatălui	Prenume						Tip act	Nr. act / data	Emitent		
-	-	-	-	-	-	-	-	-	-	-	-	-

4. NOTĂRI, PROCESE, INTERDICȚII

Tipul notării	Tip act	Nr. act/ data	Emitent	Identificator entitate asociată
-	-	-	-	-

5. OBSERVAȚII

Imobil împrejmuit/ neîmprejmuit	Imobil contestat/ necontestat	Alte observații
Neîmprejmuit		Nr. tarlalei este in scris gresit pe TP nr. 16627. Nu este tarla 14 ci tarla 13.



UAT Lunca de Sus
Zonă necooperativizată (NCo)

Sector cadastral nr. 48

1. DESCRIEREA IMOBILULUI

DATE TEREN											DATE CONSTRUCȚII					
Identificator teren	Adresă imobil	Număr cadastral	Nr. CF	Suprafața măsurată	Intravilan / extra.(I/E)	Nr. top.	Nr. tarla	Nr. parcelă	Categorie folosință	Suprafață parcelă	Identificator construcție	Cod grupă destinație	Suprafața construită	Nr. niveluri	Nr. CF	Constr. cu acte (DA/NU)
5262	Extravilan, UAT. Lunca de Sus, Jud. HARGHITA			755	E		13	864/29	P	755						

2. PROPRIETATEA / POSESIA

Titularul dreptului / posesiei			Data nașterii / CUI	Domiciliu / Sediul	Cota parte	Identificator entitate asociată	Cotă parte teren UI	Mod de dobândire	Act juridic			Obs. privitoare la proprietar
Nume / Denumire	Inițiala tatălui	Prenume							Tip act	Nr. act / data	Emitent	
GERCZUJ		KAROLY	12.01.1941	Loc. Izvorul Trotusului, Nr.232, UAT. Lunca de Sus, Jud. HARGHITA		5262			act normativ	7 / 13.03.1996	Parlamentul Romaniei	

3. SARCINI / DEZMEMBRĂMINTE

Titular			Data nașterii / CUI	Domiciliu / Sediul	Tipul sarcinii sau al dezmembrămintelor dreptului de proprietate	Cota parte	Identificator entitate asociată	Act juridic			Valoare ipotecă	Tip monedă
Nume / Denumire	Inițiala tatălui	Prenume						Tip act	Nr. act / data	Emitent		
-	-	-	-	-	-	-	-	-	-	-	-	-

4. NOTĂRI, PROCESE, INTERDICȚII

Tipul notării	Tip act	Nr. act/ data	Emitent	Identificator entitate asociată
-	-	-	-	-

5. OBSERVAȚII

Imobil împrejmuit/ neîmprejmuit	Imobil contestat/ necontestat	Alte observații
Neîmprejmuit		



UAT Lunca de Sus
Zonă necooperativizată (NCo)

Sector cadastral nr. 48

1. DESCRIEREA IMOBILULUI																
DATE TEREN											DATE CONSTRUCȚII					
Identificator teren	Adresă imobil	Număr cadastral	Nr. CF	Suprafața măsurată	Intravilan / extra.(I/E)	Nr. top.	Nr. tarla	Nr. parcelă	Categorie folosință	Suprafață parcelă	Identificator construcție	Cod grupă destinație	Suprafața construită	Nr. niveluri	Nr. CF	Constr. cu acte (DA/NU)
5263	Extravilan, UAT. Lunca de Sus, Jud. HARGHITA			1230	E		13	864/30	P	382						
					E		13	864/28	P	848						

2. PROPRIETATEA / POSESIA												
Titularul dreptului / posesiei			Data nașterii / CUI	Domiciliu / Sediul	Cota parte	Identificator entitate asociată	Cotă parte teren UI	Mod de dobândire	Act juridic			Obs. privitoare la proprietar
Nume / Denumire	Inițiala tatălui	Prenume							Tip act	Nr. act / data	Emitent	
NEIDENTIFICAT		NEIDENTIFICAT			1/1	5263		Lege	act normativ	7 / 13.03.1996	Parlamentul Romaniei	Proprietar neidentificat.

3. SARCINI / DEZMEMBRĂMINTE												
Titular			Data nașterii / CUI	Domiciliu / Sediul	Tipul sarcinii sau al dezmembrămintelor dreptului de proprietate	Cota parte	Identificator entitate asociată	Act juridic			Valoare ipotecă	Tip monedă
Nume / Denumire	Inițiala tatălui	Prenume						Tip act	Nr. act / data	Emitent		
-	-	-	-	-	-	-	-	-	-	-	-	-

4. NOTĂRI, PROCESE, INTERDICȚII								5. OBSERVAȚII			
Tipul notării		Tip act	Nr. act/ data	Emitent	Identificator entitate asociată	Imobil împrejmuit/ neîmprejmuit	Imobil contestat/ necontestat	Alte observații			
Se noteaza mentiunea de proprietar neidentificat.		act normativ	7 / 13.03.1996	Parlamentul Romaniei	5263	Neîmprejmuit					



UAT Lunca de Sus
Zonă necooperativizată (NCo)

Sector cadastral nr. 48

1. DESCRIEREA IMOBILULUI																
DATE TEREN											DATE CONSTRUCȚII					
Identificator teren	Adresă imobil	Număr cadastral	Nr. CF	Suprafața măsurată	Intravilan / extra.(I/E)	Nr. top.	Nr. tarla	Nr. parcelă	Categorie folosință	Suprafață parcelă	Identificator construcție	Cod grupă destinație	Suprafața construită	Nr. niveluri	Nr. CF	Constr. cu acte (DA/NU)
5264	Extravilan, UAT. Lunca de Sus, Jud. HARGHITA			13529	E		13	864/31	PD	3225						
					E		13	864/32	PD	1944						
					E		13	864/33	PD	8360						

2. PROPRIETATEA / POSESIA												
Titularul dreptului / posesiei			Data nașterii / CUI	Domiciliu / Sediu	Cota parte	Identificator entitate asociată	Cotă parte teren UI	Mod de dobândire	Act juridic			Obs. privitoare la proprietar
Nume / Denumire	Inițiala tatălui	Prenume							Tip act	Nr. act / data	Emitent	
NEIDENTIFICAT		NEIDENTIFICAT			1/1	5264		Lege	act normativ	7 / 13.03.1996	Parlamentul Romaniei	Proprietar neidentificat.

3. SARCINI / DEZMEMBRĂMINTE												
Titular			Data nașterii / CUI	Domiciliu / Sediu	Tipul sarcinii sau al dezmembrămintelor dreptului de proprietate	Cota parte	Identificator entitate asociată	Act juridic			Valoare ipotecă	Tip monedă
Nume / Denumire	Inițiala tatălui	Prenume						Tip act	Nr. act / data	Emitent		
-	-	-	-	-	-	-	-	-	-	-	-	-

4. NOTĂRI, PROCESE, INTERDICȚII						5. OBSERVAȚII		
Tipul notării		Tip act	Nr. act/ data	Emitent	Identificator entitate asociată	Imobil împrejmuit/ neîmprejmuit	Imobil contestat/ necontestat	Alte observații
Se noteaza mentiunea de proprietar neidentificat.		act normativ	7 / 13.03.1996	Parlamentul Romaniei	5264	Neîmprejmuit		



UAT Lunca de Sus
Zonă necooperativizată (NCo)

Sector cadastral nr. 48

1. DESCRIEREA IMOBILULUI

DATE TEREN											DATE CONSTRUCȚII					
Identificator teren	Adresă imobil	Număr cadastral	Nr. CF	Suprafața măsurată	Intravilan / extra.(I/E)	Nr. top.	Nr. tarla	Nr. parcelă	Categorie folosință	Suprafață parcelă	Identificator construcție	Cod grupă destinație	Suprafața construită	Nr. niveluri	Nr. CF	Constr. cu acte (DA/NU)
5265	Extravilan, UAT. Lunca de Sus, Jud. HARGHITA			54	E		13	853/63	F	54						

2. PROPRIETATEA / POSESIA

Titularul dreptului / posesiei			Data nașterii / CUI	Domiciliu / Sediul	Cota parte	Identificator entitate asociată	Cotă parte teren UI	Mod de dobândire	Act juridic			Obs. privitoare la proprietar
Nume / Denumire	Inițiala tatălui	Prenume							Tip act	Nr. act / data	Emitent	
NEIDENTIFICAT		NEIDENTIFICAT			1/1	5265		Lege	act normativ	7 / 13.03.1996	Parlamentul Romaniei	Proprietar neidentificat.

3. SARCINI / DEZMEMBRĂMINTE

Titular			Data nașterii / CUI	Domiciliu / Sediul	Tipul sarcinii sau al dezmembrămintelor dreptului de proprietate	Cota parte	Identificator entitate asociată	Act juridic			Valoare ipotecă	Tip monedă
Nume / Denumire	Inițiala tatălui	Prenume						Tip act	Nr. act / data	Emitent		
-	-	-	-	-	-	-	-	-	-	-	-	-

4. NOTĂRI, PROCESE, INTERDICȚII

Tipul notării	Tip act	Nr. act/ data	Emitent	Identificator entitate asociată
Se noteaza mentiunea de proprietar neidentificat.	act normativ	7 / 13.03.1996	Parlamentul Romaniei	5265

5. OBSERVAȚII

Imobil împrejmuit/ neîmprejmuit	Imobil contestat/ necontestat	Alte observații
Neîmprejmuit		

